

МИНИСТЕРСТВО ОБРАЗОВАНИЯ РЕСПУБЛИКИ БЕЛАРУСЬ

УЧРЕЖДЕНИЕ ОБРАЗОВАНИЯ  
«ПОЛОЦКИЙ ГОСУДАРСТВЕННЫЙ УНИВЕРСИТЕТ ИМЕНИ  
ЕВФРОСИНИИ ПОЛОЦКОЙ»



**ИСТОРИКО-ПАТРИОТИЧЕСКИЙ ПРОЕКТ  
«МАЛАЯ БОЛЬШАЯ ПОБЕДА».  
МЕТОДИЧЕСКИЕ АСПЕКТЫ РЕАЛИЗАЦИИ**

*Методическая разработка*

Новополоцк  
2023

**Авторы-составители:**

Каминский С.А., специалист отдела по связям с общественностью.

Борисевич А.Н., начальник отдела культурно-досуговой деятельности.

Представлены материалы по организации процесса исследования, анализа сведений и дальнейшего экскурсионного обслуживания.

Для начальников отделов (заместителей директоров) по воспитательной работе, педагогов-организаторов, методистов, кураторов студенческих групп, руководителей объединений по интересам и классных руководителей учреждений высшего, среднего специального и общего среднего образования Республики Беларусь.

Учреждение образования «Полоцкий государственный университет имени Евфросинии Полоцкой».

# СОДЕРЖАНИЕ

Введение

Цель и задачи историко-патриотического проекта  
«Малая Большая Победа»

Содержание и особенности реализации проекта

Положительный опыт реализации проекта

Совершенствование организации работы проекта

Технологические карты и экскурсионные тексты  
(маршруты № 1–8)

Заключение

Список использованных источников

Ссылки на публикации и видеоматериалы

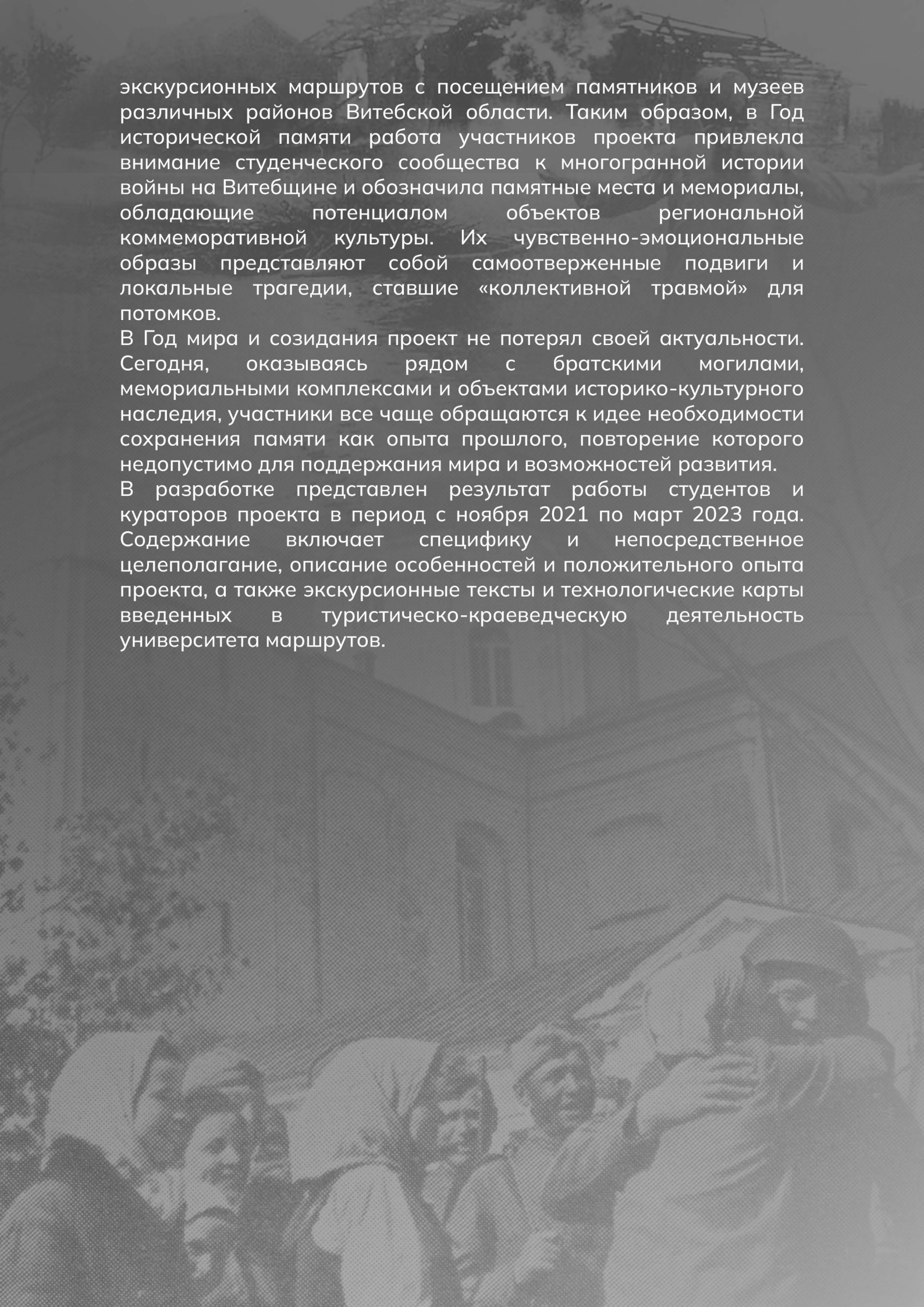
В современных реалиях внимание к проблеме изучения прошлого народа и страны неуклонно повышается со стороны общества. Причины подобной приоритизации носят многофакторный характер. Одной из них может служить растущая тенденция к глобализации, на фоне которой возникает закономерное стремление к сохранению своей уникальной идентичности через всестороннюю поддержку и изучение отечественной культуры и истории.

2022 год в Республике Беларусь был объявлен Годом исторической памяти, что актуализировало вышеперечисленные вопросы на республиканском уровне. На территории всей страны была аккумулирована многовекторная работа по изучению прошлого на микро- и макроуровнях, позволяющая расширить содержание исторического контекста развития белорусского народа, а также способствующая вовлечению общества в данный процесс.

Важно отметить, что в обозначенном контексте в центре внимания оказалась тема Великой Отечественной войны как совокупности событий героического и трагического характера, консолидирующих общество вокруг идеи сохранения единства и предотвращения эскалации конфликтных ситуаций. В этот период на государственном уровне была поднята проблема геноцида белорусского народа, унесшего жизни целого поколения.

Массовый характер Великой Отечественной войны обусловил изучение ее истории в каждом регионе страны с учетом специфики военного прошлого. В то же время следует обратить внимание, что такая активность имела как положительный, так и отрицательный характер. По мере исследования различных аспектов и событий войны в массовом сознании закрепились чувственно-эмоциональные образы, носящие «объединяющий» характер для всех жителей Беларуси. Это такие эпизоды, как хатынская трагедия, преступления нацистов и массовые уничтожения населения в лагере «Малый Тростенец», а также такие героические подвиги, как оборона Брестской крепости. В свою очередь, менее известные факты и объекты остаются за рамками общереспубликанской коммеморативной культуры. Прделанная в Год исторической памяти работа позволила изменить данное положение, и сегодня мы можем говорить о проектах, направленных на популяризацию локального военного прошлого.

В ноябре 2021 года в Полоцком государственном университете имени Евфросинии Полоцкой началась реализация историко-патриотического проекта «Малая Большая Победа», ориентированного на изучение событий Великой Отечественной войны на территории Витебщины и их представление в форме



экскурсионных маршрутов с посещением памятников и музеев различных районов Витебской области. Таким образом, в Год исторической памяти работа участников проекта привлекла внимание студенческого сообщества к многогранной истории войны на Витебщине и обозначила памятные места и мемориалы, обладающие потенциалом объектов региональной коммеморативной культуры. Их чувственно-эмоциональные образы представляют собой самоотверженные подвиги и локальные трагедии, ставшие «коллективной травмой» для потомков.

В Год мира и созидания проект не потерял своей актуальности. Сегодня, оказываясь рядом с братскими могилами, мемориальными комплексами и объектами историко-культурного наследия, участники все чаще обращаются к идее необходимости сохранения памяти как опыта прошлого, повторение которого недопустимо для поддержания мира и возможностей развития.

В разработке представлен результат работы студентов и кураторов проекта в период с ноября 2021 по март 2023 года. Содержание включает специфику и непосредственное целеполагание, описание особенностей и положительного опыта проекта, а также экскурсионные тексты и технологические карты введенных в туристическо-краеведческую деятельность университета маршрутов.

# **ЦЕЛЬ И ЗАДАЧИ ИСТОРИКО-ПАТРИОТИЧЕСКОГО ПРОЕКТА «МАЛАЯ БОЛЬШАЯ ПОБЕДА»**

Обозначенные в проекте цель и задачи были указаны с учетом особенностей реализации и территориальных границ проекта, а также состава участников.

Целью проекта является изучение малоизвестных фактов истории Великой Отечественной войны на территории Витебщины, сохранение памяти о ней, разработка и реализация экскурсионных маршрутов по Витебской области, способствующих патриотическому воспитанию молодежи и развитию поклонного туризма.

Историческая память является совокупностью транслируемых от поколения к поколению знаний и представлений, ценностей и символов поведения. При этом нельзя не отметить, что такая память направлена на воспроизведение прошлого на основе порожденных чувств людей, связанных с событиями. Вследствие этого процесс сохранения памяти предполагает использование формы, ориентированной на ретрансляцию этих событий и формирование чувственно-эмоциональных образов.

В данном контексте наиболее оптимальной формой является экскурсия, в ходе которой участники доносят информацию до слушателей, знакомят их с мемориальными объектами, «местами памяти», а также музейными экспозициями.

**С учетом вышеобозначенной специфики были определены следующие задачи:**

1. выделение фактов из истории Великой Отечественной войны на Витебщине, не имеющих популярности с точки зрения туризма и присутствия в информационном поле;

2. организация и систематизация источниковой базы по истории Великой Отечественной войны на территории Витебской области;

3. формирование экскурсионных маршрутов на основе локальных и тематических критериев;

4. обработка данных и создание технологических карт и экскурсов;

5. апробация маршрутов для получения актуальной информации об объектах и подготовки студентов специальности «История» к ведению экскурсий, работе со слушателем;

6. экскурсионная работа со студентами всех факультетов университета и другой аудиторией по разработанным маршрутам на территории Витебщины.

## СОДЕРЖАНИЕ И ОСОБЕННОСТИ РЕАЛИЗАЦИИ ПРОЕКТА



МАЛАЯ  
БОЛЬШАЯ  
ПОБЕДА

Цель проекта «Малая Большая Победа» соответствовала идее объявленного в Республике Беларусь Года исторической памяти. Студенты и кураторы проекта осуществляли работу, которая позволяла расширять содержание общей исторической памяти белорусского народа за счет широкого освещения локального прошлого среди населения, в частности студенческой молодежи – будущего нашей страны.

Проект не теряет своей актуальности и в Год мира и созидания, поскольку одной из его особенностей является акцент не только на локальном военном прошлом, но и на ретрансляции ценностей и ориентиров, заложенных в проблематике войны. Несущая разрушения и деградацию всех сфер жизни, война представляет собой испытание, для прохождения которого требуется заплатить высокую цену. Это миллионы жертв среди мирного населения и столько же погибших солдат по всему миру, а также сотни уничтоженных населенных пунктов. Для человечества это важнейший урок, наглядно демонстрирующий необходимость поддержания мира для возможности созидания и совершенствования окружающего. На примере войны человек понимает, как важно быть рассудительным, сопереживающим и небезразличным перед лицом опасности.

Аксиологический аспект проекта находит свое продолжение в непосредственной деятельности его участников. Освещение истории мемориалов, памятников, а также отдельных объектов историко-культурного наследия обращает внимание на необходимость их сохранения для потомков. Включение выдержек из биографий известных участников войны и свидетельств принесенных жертв не оставляет возможности придать забвению ценность жизни человека и его свободы.

Следует отметить, что обозначенная цель и аксиологический аспект проекта оказали прямое влияние на его содержание и особенности. Другим немаловажным этапом стала подготовка материалов, их изучение и систематизация для дальнейшего формирования экскурсионных маршрутов.

В ходе сбора сведений о событиях Великой Отечественной войны студенты придерживались определенных критериев, одним из которых стал поиск фактов, отражающих глобальные явления через локальные события. Как правило, для того чтобы рассказать о начальном этапе войны и самоотверженном подвиге солдат, мы нередко обращаемся к такому эпизоду, как оборона Брестской крепости. В случае с содержанием проекта «Малая Большая Победа» таким событием выступает оборона Полоцкого укрепленного района, также ставшая героическим подвигом солдат Красной армии.

Другими примерами смещения ракурса на локальные события можно считать раскрытие темы сожженных деревень через трагедию д. Росица, а геноцида – посредством освещения истории многочисленных гетто Витебской области. Данная идея, в сущности, отражает название проекта – «Малая Большая Победа»: локальные события, которые приносили как радость побед, так и горечь трагедий, сложили единую хронику Великой Отечественной войны на территории Беларуси.

Особенностью проекта также стал принцип поиска личного в каждом месте и эпизоде, о которых идет речь, чтобы события войны не стали лишь совокупностью фактов и их констатированием, но и обращали внимание на проблему человека, его переживания и прошлое. В итоге складывается картина не просто «народной войны», а историй людей из народа, представляющих собой личные примеры самоотверженности, отваги, страхов, трагедий и пр. В связи с этим среди архивных сведений и данных открытых источников мы также выделяем мемуары, воспоминания очевидцев и эго-документы, ставшие отражением состояния человека, находившегося в определенных обстоятельствах во время войны. Если же непосредственных сведений, оставленных человеком лично, не обнаруживалось, студенты старались восстановить биографию по имеющимся данным.

Следует отметить, что повышенное внимание к источникам, анализ и оценка информации на предмет ее уместности в содержании экскурсов происходят с учетом междисциплинарного подхода. Для осуществления данного проекта участники не обращаются лишь к классической истории и ее методам. Содержание предполагает включение источниковедческого аспекта и анализа устной истории, контент-анализа. Когда же проект выходит за рамки исследования, он переходит в поле экскурсоведения и туризма, которые позволяют преобразовать факты в цельное повествование, выполненное согласно всем стандартам. Таким образом студенты не только совершенствуют свои навыки в области исторических исследований, но приобретают опыт работы в смежных дисциплинах.

В дальнейшем все имеющиеся сведения систематизировались и объединялись в экскурсионные маршруты. При создании маршрутов участники, безусловно, обращали внимание на локализацию объектов, поскольку маршрут должен рассказывать о конкретном регионе либо о прилегающих друг к другу районах, тем самым объединяя их общим тематическим полем экскурсии.

Каждый из маршрутов имеет свою особую тему. Так, первый маршрут проходит через города Полоцк и Новополоцк, рассказывая о самопожертвовании подпольщицы Лилии Костецкой и Героя Советского Союза Зинаиды Михайловны Тусналобовой-Марченко, а также боевом пути солдат Красной армии в деле освобождения Полоцка. Отдельно следует выделить мемориальные комплексы «Урочище Пески» и «Звезда» как «места памяти», передающие масштабность трагических событий в лагерях военнопленных Дулаг-125 и Шталаг-354.





Второй маршрут, охватывающий Глубокский, Шарковщинский и Полоцкий районы, в немалой степени посвящен геноциду еврейского населения, преступным действиям против мирного населения и оказанным в ответ на это попыткам сопротивления.

Тему сопротивления также раскрывает маршрут, пролегающий через Россонский район. Он позволяет в деталях узнать о том, когда и как начало развиваться партизанское движение в районе, увидеть в музее под открытым небом, что представлял собой штаб партизанской бригады. На этом маршруте можно проследить становление Петра Мироновича Машерова в качестве лидера сопротивления, прочувствовать потрясения, которые закалили характер будущего руководителя БССР.

При апробации разработанных маршрутов учитывались климатические условия различных сезонов реализации проекта, влияющие на передвижение. Нередко памятники находятся вне границ населенного пункта и не оборудованы необходимым подходом или подъездом. В ходе каждой разведки маршрутов участники общались с руководством местных музеев и домов культуры с целью определения возможных трудностей. В связи с этим активная реализация проекта происходит в весенний и осенний периоды, которые являются в данном случае наиболее благоприятными.


Другая причина предварительного посещения музеев – анализ и оценка экспозиции. В результате принималось решение о включении либо исключении музея из маршрута. В первую очередь внимание было направлено на часть экспозиции, посвященную событиям Великой Отечественной войны и объектам историко-культурного наследия. Кроме того, участники проекта взаимодействовали с сотрудниками музеев, вели переписку для уточнения и дополнения имеющихся сведений.

Основной целевой аудиторией проекта изначально являются студенты всех факультетов Полоцкого государственного университета имени Евфросинии Полоцкой. Такой выбор обусловлен рядом факторов. Поскольку проект направлен на популяризацию региональной истории и объектов, представляющих историко-культурную ценность, развивать идеи бережного отношения к этому наследию прежде всего целесообразно среди молодежи, которая не только может усвоить информацию, но выступить с собственными предложениями по работе с данными объектами. Таким образом, проект способствует формированию студенческого сообщества с особой коммеморативной культурой.

Особенностью проекта также является коммуникация участников со студентами-экскурсантами. Формирование студенческого сообщества предполагает автономную работу студента. Это проявляется как в подготовке материалов, так и в проведении экскурсии для своих сверстников.

В ходе реализации проекта студенты общаются на равных. Когда равный обучает равного, обстановка становится менее формальной, а речь и содержание доступнее.

Студенты-экскурсанты вспоминают известные им факты из программы обучения и знакомятся с новыми. Кроме того, молодые люди оказываются под эмоциональным воздействием. В местах массового уничтожения происходит сопоставление истории и локации. Не оставляет равнодушным и присущий им контраст: то, что сейчас выглядит умиротворенным уголком на окраине населенного пункта, в годы войны было местом уничтожения и горя тысяч людей. Благодаря этому воздействию студенты лучше понимают значение таких акций, как возложение цветов, которые могли восприниматься как исключительная формальность, не имевшая для них ценностной основы.

The background of the page features a large, semi-transparent watermark of a monument. The monument has a tall, slender column topped with a five-pointed star, and a large, textured, rectangular base. The text is centered over the upper portion of the monument's column.

**Таким образом, проект «Малая Большая Победа» представляет собой уникальную деятельность, имеющую ряд особенностей, позволяющих в полной мере реализовать заложенный в нее потенциал.**

## ПОЛОЖИТЕЛЬНЫЙ ОПЫТ РЕАЛИЗАЦИИ ПРОЕКТА

К участию в реализации проекта «Малая Большая Победа» привлечено 20 студентов специальности «История» гуманитарного факультета Полоцкого государственного университета имени Евфросинии Полоцкой. Ими было проведено 32 экскурсии для студенческих групп университета. Общее количество слушателей составило более 500 чел. Приобретенный опыт взаимодействия с молодежной аудиторией студенты-историки перенесли на работу с учащимися школ.

Круг освещаемых тем постепенно расширяется. Как проект, стремящийся создать преемственность идей, «Малая Большая Победа» имеет связь с целями Года исторической памяти, Года мира и созидания, а также Года малой родины. Помимо исторических сведений экскурсионные маршруты акцентируют внимание на историко-культурном наследии – общебелорусском достоянии.

На сегодняшний день разработано 8 маршрутов по Витебской области, которые охватывают 11 районов и 87 объектов. Каждый маршрут обладает своей тематической направленностью: подвиги солдат Красной армии, партизанское и подпольное движение на Витебщине, геноцид белорусского народа, холокост и др.

Проект широко освещается как университетскими, так и региональными СМИ. За указанный период работы коллектив участников получил несколько значимых наград. С целью приобщения молодежи к изучению исторического, культурного и природного наследия малой родины, страны в течение прошлого года в учреждениях образования проводились мероприятия Всебелорусской молодежной экспедиции «Маршрутами памяти. Маршрутами единства». Полоцкий государственный университет имени Евфросинии Полоцкой представил результаты реализации собственной инициативы – проекта «Малая Большая Победа», и стал первым в номинации «Бацькоўскі край, наш край дзівосны». В 2023 г. за активное участие в развитии туристическо-краеведческого движения среди молодежи университет был удостоен диплома Министерства образования Республики Беларусь.

## СОВЕРШЕНСТВОВАНИЕ ОРГАНИЗАЦИИ РАБОТЫ ПРОЕКТА

Как и в случае со стандартной научной и экскурсионной деятельностью, руководители проекта осуществляют оценку результатов и поддержку студентов в форме консультаций. Работа по мониторингу реализации проекта включает в себя:

- анализ статистических сведений;
- определение социального эффекта от вовлечения студенческой молодежи как в работу над проектом, так и в экскурсионную деятельность в роли экскурсантов;
- выявление степени подготовленности студентов к осуществлению экскурсионной деятельности.

На основании полученных данных вносятся корректировки, принимаются меры по адаптации содержания экскурсий для определенной аудитории. Как правило, это происходит за счет включения поясняющих моментов и освоения студентами новых приемов и их применения в экскурсии.

# ПРОРЫВ К ПОБЕДЕ



МАЛАЯ  
БОЛЬШАЯ  
ПОБЕДА

# МАРШРУТ № 1

д. Гомель – г.п. Ушачи – д. Двор-Плино – г. Лепель



## ЛЕГЕНДА



Памятники и  
памятные знаки



Мемориальный  
комплекс



Музеи

Наша экскурсия посвящена очень важной и непростой теме – Великая Отечественная война. Безусловно, изучая ее в школе, университете, а также лично интересуясь событиями войны, мы имеем определенный багаж знаний. Но в тоже время из-за масштабности происходящего в период военного лихолетья из нашего поля зрения выпадают факты, представляющие истории отдельных регионов нашей страны. Эти истории «рассказывают» молчаливые свидетели – памятники, мемориальные знаки и комплексы, за которыми кроются судьбы солдат, партизан и подпольщиков, приближавших победу своими подвигами и самоотверженностью, а также мирных жителей, ставших невинными жертвами войны и людоедских планов нацистской Германии на жизнь людей других рас и национальностей.

С течением времени мы все реже обращаем внимание на эти места, просто потому что человеку свойственно вытеснять плохое из памяти. Но большой подвиг и жертвы народа не могут быть преданы забвению. Именно поэтому наш университет и реализует проект «Малая Большая Победа», который поможет рассказать истории, увековеченные братскими могилами, памятниками и мемориалами.



## По пути в д. Гомель

**В историю Великой Отечественной войны навсегда вписан подвиг защитников Полоцкого укрепрайона, которые 21 сутки удерживали рвавшегося к Москве врага.**

План оборонительных работ Белорусского военного округа на 1927–1928 гг. предусматривал постройку 40 огневых точек. Здесь стоит упомянуть о таких понятиях, как ДОТ и ДЗОТ. ДОТ – это долговременная огневая точка, которая строилась из бетона и предназначалась для укрытия от вражеских обстрелов. ДЗОТ – деревоземляная огневая точка, сооружение из бревен, досок и земляной присыпки, вооруженное, как правило, пулеметами. Основными его преимуществами являются внезапность при открытии огня, а также возможность быстрого возведения при ограниченных ресурсах. На «Поле ратной славы», куда мы направляемся, были построены именно доты.

В 1939 г. после изменения государственной границы боевые сооружения законсервировали, а летом 1941-го они послужили защитникам Отечества. Протяженность Полоцкого УРа по фронту составляла порядка 60 км. Оборонительные сооружения располагались таким образом, чтобы прикрывать город, важный железнодорожный узел, с наиболее вероятных направлений наступления.

В часть экспозиции комплекса включены два дота, которые мы посетим в рамках экскурсии. Также в непосредственной близости находятся и другие долговременные огневые точки, а если объехать озеро Гомель и оказаться на северо-западном его берегу у деревень Зазерье и Горнополье, то можно увидеть еще семь дотов.



## На территории историко-культурного комплекса «Поле ратной славы»

Хроника Великой Отечественной так описывает происходившие здесь события.

В первые дни войны немецкая танковая дивизия, пройдя от границы через Глубокое и Поставы около 200 км, неожиданно для себя натолкнулась на упорную оборону. 27 июня, когда передовой отряд достиг переправы у реки Ушача, на него обрушился мощный удар гаубиц. Немцы были настолько перепуганы, что без всякого сопротивления сдались в плен. На допросе, как свидетельствовали потом очевидцы, пленные признавались, что не ожидали встретить здесь отпор. Тем временем в район Полоцка успели прибыть стрелковые дивизии из Удмуртии, Перми и Башкирии. Позиции Полоцкого укрепрайона заняла дивизия полковника Алексея Ивановича Зыгина, переброшенная из Челябинска.

3 июля 1941 г., подтянув основные силы, танковая дивизия вермахта возобновила наступление. Встретив контрудар в полосе полоцких дотов, танки повернули в обход на Дисну, а на штурм укреплений враг бросил моторизованную дивизию. Однако и ее атаки были успешно отбиты.

Гитлеровцы готовились к решающему штурму Полоцкого укрепрайона. Утром 15 июля по дотам у деревни Гомель был открыт ураганный огонь. В течение часа десятки орудий расстреливали их в упор.

*По воспоминаниям немецких офицеров, их удивляло, что русские бетонные бункеры продолжали стоять в этом адском огне.*

После обстрела в атаку пошли штурмовые группы и натолкнулись на пулеметный огонь. Только уничтожив наших бойцов в траншеях, они смогли подобраться к дотам. На этом участке оборона была прорвана. 21 июля в ходе ночного боя частям комбрига Зыгина удалось вырваться из окружения вместе с техникой и тяжелым вооружением. За умелое руководство обороной Полоцкого укрепленного района, личное мужество и успешный вывод частей из окружения Алексей Иванович Зыгин был награжден орденом Ленина и получил звание генерал-майора. Сегодня его именем названа одна из улиц нашего города.



**На Поле ратной славы**

## Внутри дота

Бетонная защита дотов была способна выдержать попадание снаряда 203-миллиметровой гаубицы. В укрепрайоне также имелись сооружения для пунктов управления, системы связи, склады боеприпасов, убежища для войсковых подразделений и боевой техники, траншеи, укрытия.

В доте на вооружении по штату состояло три станковых (системы «Максим») и два ручных пулемета. Каждая огневая точка оборудовалась собственной системой связи (радиостанция, сигнализация и телефонная линия), наблюдения (перископ), энергообеспечения (распределительный щиток, бензогенератор), вентиляции и отопления. Охлаждение пулеметов осуществлялось при помощи бака с водой, насоса и системы трубопроводов.



## На территории мемориального комплекса «Партизанам бригады имени К.Е. Ворошилова»

Здесь, на холме над озером Щаты, еще с советских времен стоит мемориал, посвященный партизанскому движению, развернутому во время войны в лесах Полоцкого и Ушачского районов. Предлагаю вам ознакомиться с комплексом самостоятельно.



## По пути в г.п. Ушачи

Городской поселок Ушачи расположен на берегу одноименной реки и известен с XVI в. как великокняжеское местечко при замке. В летописные времена здесь начиналась ушачско-друцкая волока, которая являлась одной из составляющих частей экономической мощи Полоцкого княжества.

В 1758 г. местечку Ушачи были дарованы магдебургское право и герб – изображение святого Лаврентия в белом поле у золотой реки.

После первого раздела Речи Посполитой Ушачи становятся центром земель бывшего Полоцкого воеводства, оставшихся в составе Великого княжества Литовского. После второго раздела Речи Посполитой край вошел в состав Российской империи. С конца XVIII века Ушачи – заштатный город, центр волости Лепельского уезда.

Большим людским потерям и разрушениям Ушачи подверглись во время Отечественной войны 1812 года. В поселении некоторое время размещался штаб генерала Витгенштейна, также здесь останавливался Наполеон.

В 1917 г. в Ушачской волости установилась советская власть. В конце 1919 г. Ушачская волость вошла в состав РСФСР. В 1924 г. образован Ушачский район, а с 1938-го Ушачи – городской поселок.

3 июля 1941 г. Ушачи были оккупированы немецко-фашистскими захватчиками.

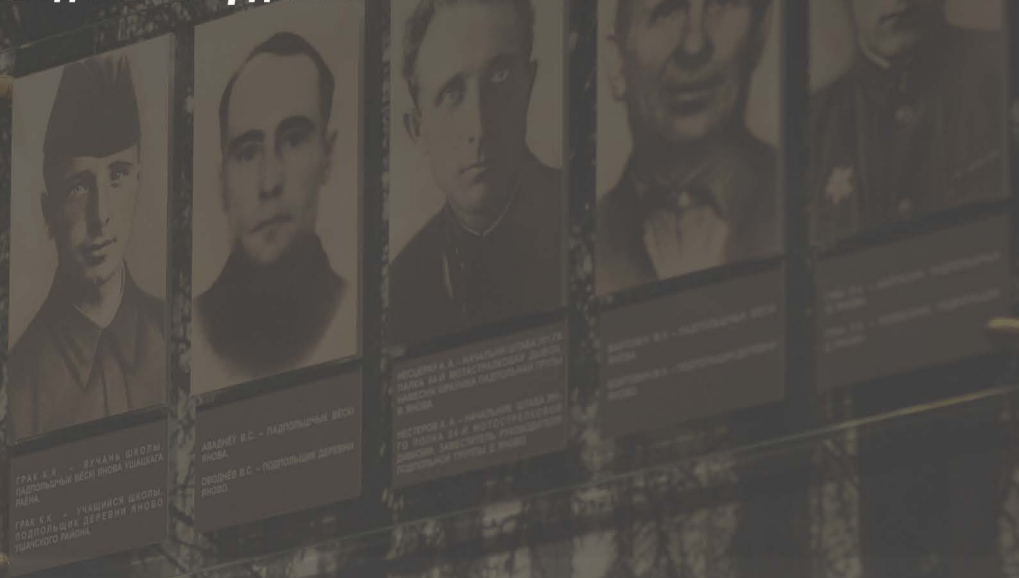
## У Ушачского музея народной славы имени Героя Советского Союза В.Е. Лобанка




Владимир Елисеевич Лобанок родился в 1907 г. в крестьянской семье в деревне Остров Пуховичского района Минской области. Самым главным периодом его жизни были партизанские годы. В августе 1941 г. Лобанок возглавил Лепельский подпольный райком, одновременно с марта 1942 г. был командиром партизанского отряда № 68, с августа 1942 г. стал комиссаром Чашникской партизанской бригады Дубова, а в июле 1943-го – командиром Лепельской партизанской бригады.

В апреле 1944 г. Владимир Лобанок руководил боевыми действиями полочких партизан по отражению крупнейшей карательной экспедиции немецко-фашистских захватчиков. В мае кольцо окружения было прорвано, основные силы партизан и несколько тысяч жителей зоны вырвались из смертельной ловушки. За особые заслуги в развитии партизанского движения полковнику Владимиру Елисеевичу Лобанку Указом Президиума Верховного Совета СССР было присвоено звание Героя Советского Союза с вручением ордена Ленина и медали «Золотая Звезда».

**В истории партизанского движения на белорусской земле это единственный случай награждения партизанского командира высоким полководческим орденом.**



# ЭКСКУРСИЯ ПО МУЗЕЮ



## У могилы жертв фашизма

Поселок Ушачи был центром расправы над мирными жителями. Их вешали, мучили, расстреливали. Виселицы на центральной площади символизировали «новый» порядок. Только за один год в Ушачах гитлеровцы уничтожили 1200 человек, 925 из них были еврейской национальности.

В октябре 1941 г. по распоряжению военного коменданта Ушач все население еврейской национальности было отправлено в гетто, огороженное в два ряда колючей проволокой. Вход туда жителям поселка был запрещен. В декабре 1941 г. в Ушачи пригнали около 500 евреев из соседних деревень и разместили их во втором гетто. Созданные из узников рабочие колонны выводили под охраной полиции для расчистки улиц, разгрузки автомобилей. Постоянными были издевательства, грабежи и убийства. Условия проживания в гетто были ужасными: люди умирали от холода, голода, болезней.

12 января 1942 г. всех евреев выгнали из домов, около пяти часов держали на морозе, а затем под конвоем повели в сторону местного кладбища, где уже были подготовлены ямы. Для расправы прибыл карательный отряд из Полоцка.

**Место фашисты выбрали неслучайно. Вокруг него находились холмы, на которых уже стояли пулеметы. Если бы узники стали массово убегать, у них было бы очень мало шансов вырваться из этого котла.**



## **У братской могилы партизан, подпольщиков и советских воинов**

Памятник посвящен воинам 1-й Антифашистской бригады и их командиру Гиль-Родионову.

Владимир Владимирович Гиль (псевдоним Родионов) родился в 1906 г. в городе Вилейке Виленской губернии (ныне Минская область). Подполковник Красной армии. В июле 1941 г. он попал в немецкий плен.

В совершенстве владевший немецким, французским и польским языками Гиль согласился работать на немцев, то есть добровольно пошел на сотрудничество с гитлеровской внешней разведкой СД. Возглавил Боевой союз русских националистов, созданный органом немецкой разведки для прикрытия разведывательно-диверсионной деятельности против СССР. Командовал рядом формирований СС, последним из которых была 1-я русская национальная бригада СС «Дружина».

В августе 1943 г. Гиль был перевербован и перешел вместе с большей частью своей бригады на советскую сторону. Из числа перебежчиков была сформирована 1-я Антифашистская партизанская бригада под его командованием. В 1944 г. во время прорыва из окружения он получил смертельное ранение. После войны история полковника Гиля обросла слухами и домыслами. Его личность до сих пор остается загадкой.

В сентябре 1942 г. партизаны провели несколько наступательных операций, что позволило освободить Ушачи от немецких захватчиков. С декабря 1943 по апрель 1944 года в поселке дислоцировались штабы Полоцко-Лепельской оперативной группы и Белорусского штаба партизанского движения. Зимой на льду озера Вечелье действовал партизанский аэродром.



## По пути в д. Двор-Плино (к мемориальному комплексу «Прорыв»)

Полоцко-Лепельская партизанская зона – одна из самых крупных на территории нашей страны в годы Великой Отечественной войны. Ее по праву можно было назвать партизанской республикой со столицей в городском поселке Ушачи. Непокоренный край охватывал территорию более 3 тысяч квадратных километров.

Немецко-фашистские захватчики заняли Ушачи уже в начале июля 1941 г. В сентябре 1943-го была создана партизанская зона, где находилось 16 бригад численностью более 17 тысяч человек.

Партизанская республика не давала покоя оккупантам. Чтобы очистить свои тылы от партизан Полоцко-Лепельской зоны, в декабре 1943 – феврале 1944 года гитлеровцы предприняли пять безрезультативных попыток. Тогда весной 1944 г. были разработаны две карательные операции под названиями «Праздник весны» и «Морозящий дождь». **Против 17 тысяч партизан к границам партизанской зоны было стянуто более 60 тысяч карателей.**

11 апреля 1944 г. началась одна из самых значительных за всю историю Великой Отечественной войны карательная операция. 25 суток партизаны вели тяжелые бои, но в конце апреля Ушачи все же были ими оставлены. Прежде 230-километровая оборона сократилась до 20 километров. 4 мая каратели блокировали народных мстителей на небольшой площади Матыринского леса. В ночь на 5 мая окруженные отряды осуществили прорыв блокады. Возглавил партизанский прорыв Владимир Елисеевич Лобанок.

На месте, где партизанам во главе с будущим Героем Советского Союза В.Е. Лобанком удалось прорвать блокаду и сразаться с карательными отрядами до подхода частей Красной армии, в 1974 г. был создан мемориальный комплекс. В 2015–2016 гг. прошла капитальная реставрация памятника. Весь ансамбль комплекса построен таким образом, что посетитель проходит по тому пути, в том направлении, в каком прорывались партизаны.



## На территории мемориального комплекса «Прорыв»

Основным элементом мемориального комплекса выступают глыбы-пилоны, олицетворяющие вражеские войска численностью 60 000 человек, которые должны были навсегда огнем и свинцом уничтожить партизанскую республику. Глыбы разорваны, что ознаменует прорыв блокады. Между стелами возвышается фигура партизана с автоматом в руке, в последнем броске героически проломившего «стену» окружения. С правой стороны от скульптуры находятся 33 мемориальных плиты, где указаны имена 1450 героев, павших во время блокады и прорыва.

Важной составляющей мемориального ансамбля является братская могила, расположенная на верхней площадке. Здесь захоронено более 450 погибших партизан, воинов Советской армии и мирных жителей. На возвышенности посажено 16 дубов, символизирующих мужество и выносливость 16 партизанских бригад. Рядом с захоронением установлена композиция «Последний привал», состоящая из трех вылитых в бронзе винтовок, поставленных в «пирамиду» и венчаемых лентой с надписью «Они пали в борьбе с врагом, выполнив свой священный долг перед Советской Родиной и историей».



**В ходе реконструкции многие элементы мемориального комплекса выполнили из гранита – символа стойкости, вечности. Преобладание красного гранита подчеркивает тот факт, что стойкость эта стоила многих жизней.**



Новой частью мемориального комплекса является импровизированная «Партизанская деревня», которая знакомит с бытом партизан Полоцко-Лепельской партизанской зоны. Еще одно новшество – выставка военной техники.



## По пути в г. Лепель

В X–XII вв. Лепельские земли входили в состав Полоцкого княжества, а позже в состав Великого княжества Литовского. Первые летописные упоминания о Лепеле относятся к 1439 году. Расположенный на важнейшем торговом пути «из варяг в греки», Лепель издревле имел стратегическое значение, которое и определило его многовековую историю. В ходе бесчисленных войн за право владения краем город не раз подвергался разграблению и разорению, а Лепельский край – опустошению.

По второму разделу Речи Посполитой лепельские земли отошли к Российской империи. В 1805 г. по указу Александра I местечко Лепель получило статус уездного города Витебской губернии. Строительство Березинской водной системы, соединившей главные водные артерии того времени – Днепр и Западную Двину, способствовало развитию города, превращению его в значительный экономический и культурный центр.

К концу XIX века в Лепеле проживало более 6 тысяч человек. Развивались сельское хозяйство и промышленность. Советская власть на Лепельщине была установлена в течение двух дней в ноябре 1917 г. В ночь с 3 на 4 июля 1941 г. город был оккупирован немецко-фашистскими войсками.

Всего в Лепельском районе вели деятельность около 40 подпольных организаций. Действовали такие партизанские бригады, как «Дубова», «Железняк», «Чекист», бригада имени Пономоренко и другие. За годы войны в районе немецкими захватчиками было полностью и частично сожжено 47 деревень, в том числе вместе со всеми жителями. Это деревни Пострежье, Кистелево, Слободка.



## У памятного знака на месте расстрела мирных жителей

Беду, пришедшую на Лепельщину, ощутило на себе все местное население. Ранее на территории современной средней школы № 3 располагался сад «Динамо». Именно здесь нацистские захватчики осуществляли расстрелы мирных жителей. Место детства сегодня было могильником тогда.

В Лепеле в годы Великой Отечественной войны тюрьма находилась в здании нынешнего магазина «Охотник и рыболов» по улице М. Горького. Заключенных советских граждан, военнопленных, подпольщиков и партизан нацисты расстреливали в нескольких местах, в т.ч. и сразу за тюрьмой.

Из показаний свидетельницы М.В. Нарушевич известно о ежедневных массовых расстрелах на территории бывшего сада «Динамо». Из тюрьмы заключенных выводили группами от 5 до 20 человек, загоняли ударами палок в могилу и там расстреливали. Зимой людей приводили на расстрел совершенно босыми и полуголыми. Над трупами издевались, кололи штыками. Часто расстрелы производились ночью. За год было расстреляно около 1000 человек. Память об этой трагедии хранит мемориальный знак во славу мирных жителей, партизан и подпольщиков, погибших за Родину.



## У памятника партизанам

Лепельчане сражались с оккупантами в партизанских отрядах. Первый партизанский отряд № 68 возник на территории района весной 1942 г. 28 августа 1942 г. на базе отрядов № 68 и № 9 была сформирована партизанская бригада «Дубова». Командиром стал Федор Фомич Дубровский (псевдоним Дубов), а комиссаром Владимир Елисеевич Лобанок.

В октябре 1943 г. во время Лепельской операции партизаны нанесли удар по хорошо укрепленному немецкому гарнизону, дислоцировавшемуся в городе. Враг понес значительные потери в живой силе и технике.

В июле 1943 г. в результате разукрупнения бригады «Дубова» была создана Лепельская бригада имени И.В. Сталина, которая действовала в Лепельском и Ушачском районах. В составе 11 отрядов общей численностью 1003 партизана она соединилась с частями Красной армии 29 июня 1944 г.



## **По пути к Лепельскому районному краеведческому музею**

Лепельский районный краеведческий музей был создан по решению Совета Министров БССР от 4 ноября 1953 г. Спустя год в деревянном одноэтажном здании на берегу Лепельского озера открылась первая экспозиция. После завершения строительства Лепельской ГЭС уровень воды в Лепельском озере поднялся на несколько метров, и улицу, где находился музей, затопило. В конце 1950-х его перенесли на перекресток улиц Калинина (Мопровской) и Горького.

Музей расположен в здании бывшей администрации Березинской водной системы. Шесть экспозиционных залов рассказывают, как на протяжении веков на берегу Лепельского озера жили люди, что делали и во что верили, какие события здесь происходили.

С 1957 по 1967 год, целых 10 лет, директором музея была участница войны Нина Фадеевна Шипуля, а в 1980–1982 гг. его возглавлял ветеран, краевед Анатолий Семенович Хоняк. Они сделали очень много для развития выставки по тематике Великой Отечественной войны.

Представленные материалы познакомят вас с трагическими и героическими страницами истории Лепельщины в годы военного лихолетья. Фото, документы, личные вещи, оружие, газеты, листовки, книги рассказывают об оборонительных боях 1941 г. и участии в них курсантов Лепельского минометного училища, о борьбе лепельчан с немецко-фашистскими захватчиками в подполье, в рядах партизан и на фронте. Также здесь можно подробнее узнать об уроженцах Лепельщины, которые были удостоены звания Героя Советского Союза. Их портреты занимают центральное место в зале Победы.

## **У мемориального знака «Пушка»**

Лепель оказался на границе двух фронтов: 1-го Прибалтийского и 3-го Белорусского. Перед войсками 1-го Прибалтийского фронта стояла задача развивать наступление на Лепель. Для этого требовалось форсировать Западную Двину, освободить Бешенковичи и Чашники и во взаимодействии с правым крылом 3-го Белорусского фронта наступать на город.

28 июня 1944 г. Лепель, важный опорный пункт, был взят. Занятием города и узла шоссейных дорог в оперативной глубине обороны 3-й танковой армии немцев, а также захватом плацдармов на противоположном берегу реки Эсса завершилась Оршанско-Витебская операция.

В 1970 г. в честь освобождения города от немецко-фашистских захватчиков был установлен мемориальный знак, посвященный воинам 3-го гвардейского механизированного корпуса 3-го Белорусского фронта и 43-й армии 1-го Прибалтийского фронта.

## ЭККУРСИЯ ПО МУЗЕЮ





## Технологическая карта маршрута экскурсии

Тип экскурсии: военно-историческая.

Вид экскурсии: автобусно-пешеходная.

Продолжительность экскурсии: 7 часов.

Протяженность маршрута: 190 км.

Маршрут экскурсии: г. Новополоцк – д. Гомель – г.п. Ушачи – г. Лепель – г. Новополоцк.

Общие методические рекомендации:

- перед отправлением транспортного средства следует изложить организационные вопросы, обозначить тему и общую продолжительность экскурсии, ключевые пункты маршрута, провести с участниками поездки инструктаж о соблюдении правил личной безопасности;
- материал экскурсии необходимо подавать в тематической последовательности;
- основным методом экскурсии является экскурсионный метод – активное сочетание показа и рассказа, выявление связей между отдельными объектами, историческими периодами;
- в ходе экскурсии дается справочный материал, отсылка на литературные источники;
- экскурсоводу следует учитывать основы психологии и логики, последовательность, систематичность, ясность и доступность изложения материала, его связь с сегодняшним днем;
- раскрытие подтем экскурсии необходимо начинать с предварительного осмотра и описания всех экскурсионных объектов; все подтемы и экскурсионные объекты должны быть связаны логическими переходами;

- экскурсовод творчески свободен в выборе логических переходов, методических приемов показа и рассказа, что должно делать экскурсию живым, творчески целенаправленным и организационным процессом познания;
- необходимо стремиться осуществлять дифференцированный подход к различным группам экскурсантов с учетом их возраста, психологии, запросов, образовательного уровня и других факторов;
- речь экскурсовода должна быть доступной экскурсантам, требуется уметь использовать технику речи: звучность, тембр, темп и высоту звука, произношение, мимику и жесты, эмоциональное содержание, устанавливать психологический контакт с группой.

#### Общие организационные рекомендации:

- экскурсовод должен следить за комфортностью перемещения группы между объектами экскурсионного маршрута, за соблюдением общих правил безопасного пребывания в транспортном средстве во время движения и остановок;
- не следует разрешать участникам экскурсионной группы посещать объекты маршрута без сопровождения, а также отклоняться от маршрута с целью самостоятельного осмотра объектов, не включенных в него;
- особое внимание следует уделить соблюдению техники безопасности в лесных массивах.

№ п/п	Маршрут экскурсии	Места остановок	Объекты показа	Время	Основное содержание экскурсии, подтемы и основные вопросы	Организационные указания	Методические указания
Переезд: 30 мин. Трассовая экскурсия							
1.	г. Новополоцк – д. Гомель	д. Гомель (на территории историко-культурного комплекса «Поле ратной славы»)	Историко-культурный комплекс «Поле ратной славы»	20 мин.	История Полоцкого УР – части системы укреплений, известной как Линия Сталина. Устройство дота. Оборона Полоцка в 1941 г.	Группа осматривает комплекс. Осмотр сопровождается рассказом. Экскурсанты вместе с экскурсоводом заходят в дот.	Осуществляется установление психологического контакта с группой. Используется прием описания.

2.	д. Гомель	д. Гомель (на территории мемориального комплекса «Партизанам бригады имени К.Е. Ворошилова»)	Мемориальный комплекс «Партизанам бригады имени К.Е. Ворошилова»	10 мин.	Краткое описание мемориального комплекса.	Группа переходит к мемориалу через трассу Р-46 с соблюдением ПДД. Экскурсанты самостоятельно осматривают комплекс.	Применяется экскурсионный метод (элементы показа и рассказа). Используется прием панорамного осмотра.
Переезд: 25 мин. Трассовая экскурсия							
3.	д. Гомель – г.п. Ушачи	г.п. Ушачи (у Ушачского музея народной славы имени Героя Советского Союза Владимира Елисеевича Лобанка)	Ушачский музей народной славы имени Героя Советского Союза Владимира Елисеевича Лобанка	6 мин.	Биография В.Е. Лобанка: участие в боях партизан, подвиг, присвоение звания Героя Советского Союза.	После рассказа группа посещает музей. Экскурсию проводит сотрудник музея.	Применяется экскурсионный метод (элементы показа и рассказа). При показе музея используются приемы панорамного осмотра, описания.
ПОСЕЩЕНИЕ УШАЧСКОГО МУЗЕЯ НАРОДНОЙ СЛАВЫ ИМЕНИ ГЕРОЯ СОВЕТСКОГО СОЮЗА В.Е. ЛОБАНКА (45 мин.)							
Переезд: 5 мин.							
4.	г.п. Ушачи	г.п. Ушачи (у могилы жертв фашизма)	Могилы жертв фашизма	8 мин.	Историческая справка о первых годах военной оккупации. Условия содержания, наказания и непосильный труд узников Ушачского гетто. Казнь.	Рассказ ведется у памятника.	Используется методический прием предварительного осмотра, рассказ преобладает над показом.
Переезд: 5 мин.							

5.	г.п. Ушачи	г.п. Ушачи (у братской могилы партизан, подпольщиков и советских воинов)	Братская могила партизан, подпольщиков и советских воинов	7 мин.	Описание братской могилы. Рассказ о 1-й Антифашистской бригаде. Сведения из биографии командира бригады В.В. Гиля.	Рассказ сопровождается показом. Экскурсанты осматривают памятник.	Используются приемы предварительно го осмотра, описания.
Переезд: 10 мин. Трассовая экскурсия							
6.	г.п. Ушачи – д. Двор-Плино	д. Двор-Плино (на территории мемориального комплекса «Прорыв»)	Мемориальный комплекс «Прорыв»	30 мин.	Полоцко-Лепельская партизанская зона. Наступательные операции партизан. Овладение и удержание населенных пунктов. Блокада партизан и мирного населения. Прорыв и выход из блокады. Мемориальный комплекс «Прорыв» – увековечение подвига и памяти о погибших партизанах.	Комплекс состоит из нескольких объектов военно- исторической памяти. Группа совершает пешую прогулку в сопровождении экскурсовода. При показе панорамы комплекса дается информация о его создании.	Применяется экскурсионный метод (элементы показа и рассказа). Используется прием панорамного осмотра.
Переезд: 50 мин. Трассовая экскурсия							
7.	д. Двор-Плино – г. Лепель	г. Лепель (у памятного знака на месте расстрела мирных жителей)	Памятный знак на месте расстрела мирных жителей	7 мин.	Период оккупации города Лепеля. Описание места захоронения расстрелянных узников тюрьмы.	Внимание экскурсантов обращается на «временной контраст» (ранее – сейчас) при описании места.	Применяется экскурсионный метод (элементы показа и рассказа). Используется прием описания.

Переезд: 5 мин.							
8.	г. Лепель	г. Лепель (у памятника партизанам)	Памятник партизанам	6 мин.	Действия партизан в Лепельском районе. Участие партизанских отрядов в атаке на немецкий гарнизон.	Рассказ ведется в контексте общей информации о партизанском движении в районе в годы Великой Отечественной войны.	После предварительного осмотра начинается рассказ.
Переезд: 6 мин. Путевая информация							
9.	г. Лепель	г. Лепель (у Лепельского районного краеведческого музея)	Лепельский районный краеведческий музей	8 мин.	Характеристика музея. Общие сведения об экспозиции.	После рассказа группа посещает музей. Экскурсию проводит сотрудник музея.	Используются приемы панорамного осмотра, описания.
ПОСЕЩЕНИЕ ЛЕПЕЛЬСКОГО РАЙОННОГО КРАЕВЕДЧЕСКОГО МУЗЕЯ (60 мин.)							
10.	г. Лепель	г. Лепель (у мемориального знака «Пушка»)	Мемориальный знак «Пушка»	7 мин.	Освобождение Лепеля в ходе операции «Багратион».	Рассказ сопровождается показом. Экскурсанты имеют возможность дотронуться до памятника.	Применяется экскурсионный метод (элементы показа и рассказа).
Переезд: 1 ч. 10 мин.							
11.	г. Лепель – г. Новополоцк	г. Новополоцк	-	-	-	-	-
ИТОГО				7 часов			

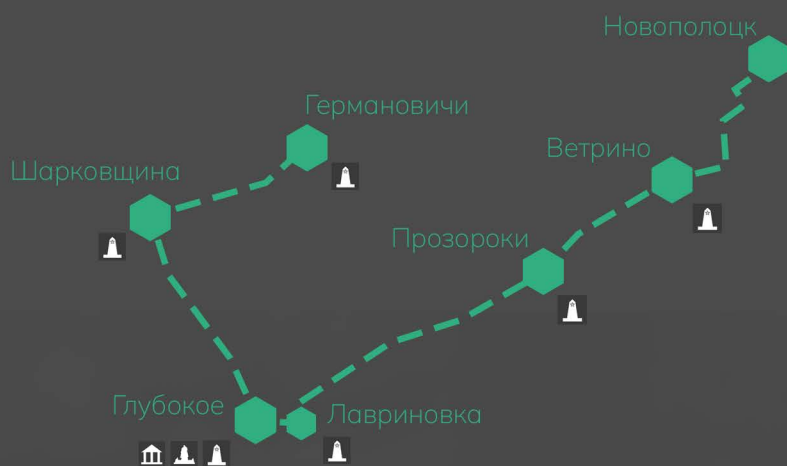
# ТЕРРИТОРИЯ УЖАСА



МАЛАЯ  
БОЛЬШАЯ  
ПОБЕДА

# МАРШРУТ № 2

г.п. Ветрино – аг. Прозороки – д. Лавриновка –  
г. Глубокое – г.п. Шарковщина – д. Германовичи



## ЛЕГЕНДА



Памятники и  
памятные знаки



Мемориальный  
комплекс



Музеи



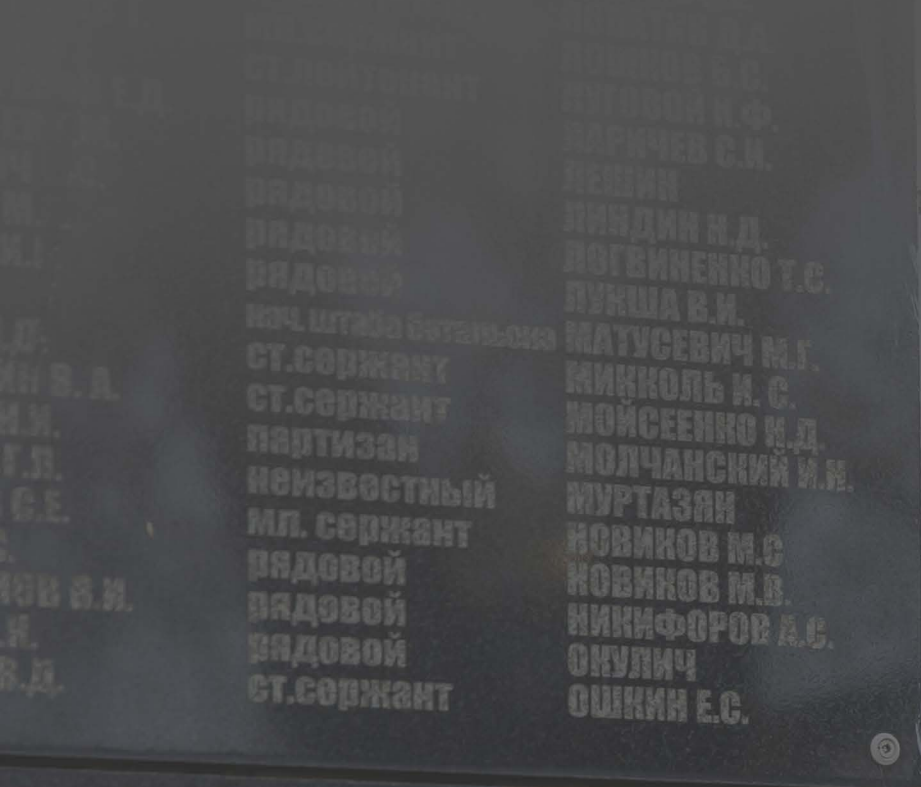
## В г.п. Ветрино

К началу Великой Отечественной войны местечко Ветрино было центром Ветринского поселкового совета. К 1939 году помимо белорусов в Ветрино проживала еврейская диаспора, насчитывающая 61 человека. Поскольку граница с Польской республикой находилась совсем недалеко, здесь также размещались сооружения Полоцкого укрепленного района. Во время его обороны в период с 27 июня по 15 июля 1941 г. этот населенный пункт одним из первых принял на себя удар.

В 1941 году Ветрино обороняли:

- 174-я стрелковая дивизия под командованием А.И. Зыгина. Она была сформирована за год до начала войны на базе запасной стрелковой бригады и принадлежала к числу лучших соединений Уральской воинской округи. В июне 1941 г. ее передислоцировали в Полоцкий укрепрайон;
- 494-й стрелковый полк;
- дивизион 598-го легкого и 1-й дивизион 390-го гаубичного артиллерийских полков.

Несмотря на самоотверженные действия бойцов Красной армии, превосходящие силы противника заставили наших солдат отступить.





## У братской могилы советских воинов

После установления оккупационного режима на ж/д станции Ветрино находился немецкий гарнизон, а в самом местечке были полицейская управа, военно-полевая управа и госпиталь для солдат Вермахта. Для переправки военнопленных в специальные лагеря (Дулаги и Шталаги) здесь был организован пункт сбора, где в общей сложности содержалось от 40 до 200 человек.

Вскоре после оккупации нацисты провели перепись евреев, конфисковали их имущество, заставили нашить на одежды желтые латки и под охраной гоняли на самые тяжелые работы. Через некоторое время евреев согнали в три дома по улице Чкалова, где они были изолированы от остальных. Заходить в эти дома нееврейским жителям Ветрино было запрещено под угрозой расстрела. Часто оттуда слышался плач голодных детей. Никакой еды узникам не давали. После войны расследование Чрезвычайной государственной комиссии по Ветринскому району показало, что 11 января 1942 г. приехавший из Полоцка карательный отряд расстрелял всех евреев – 59 человек – в болоте между поселком Косари и местечком Ветрино.

Немцы очень серьезно относились к возможности еврейского сопротивления, поэтому в первую очередь убивали в гетто или еще до его создания евреев-мужчин в возрасте от 15 до 50 лет, несмотря на экономическую нецелесообразность, так как они считались самыми трудоспособными узниками. По этой причине и первая и вторая группы расстрелянных евреев состояли почти только из женщин, стариков и детей. Среди узников гетто и расстрелянных были не только местные евреи, но и евреи из близлежащих деревень и беженцы, которые пришли в Ветрино и попали в гетто. Расстреливали евреев именно в этом месте, поскольку 27–28 июня 1941 г., когда первый раз бомбили Ветрино, упавшие бомбы образовали большие воронки, которые каратели и решили использовать как братские могилы.

Немцы приехали из Полоцка на двух легковых автомашинах. Вывели евреев из домов. Два солдата шли впереди, три – позади. Расстрел произошел в полдень. Узников повели к болоту около деревни Косари (сейчас улица Октябрьская). От гетто до расстрельных ям было около 300 метров. По 2-3 человека подводили к яме и убивали. Один мальчик попытался убежать, но его застрелили и бросили в яму. Закапывать тела убитых заставили местных мужчин. Именно здесь на Комсомольском переулке находится небольшой мемориальный комплекс. Дорожка шириной 2 метра и длиной 30 метров ведет к камню, на котором выбита шестиконечная звезда и закреплена гранитная табличка с надписью «Место захоронения 59 евреев – жителей Ветрино, расстрелянных немецко-фашистскими оккупантами в декабре 1941 года».

Нацистскими захватчиками на Ветринщине были созданы лагеря принудительного заключения:

**1942 год – лагерь для военнопленных в д. Рудня (с 1943 г. сюда стали привозить и мирных жителей);**

**1943 год – лагерь для военнопленных и мирных жителей в д. Бутьковщина (в нем содержалось около 600 человек).**

В ответ на жестокость нацистского режима на территории Ветринского поселкового совета был организован партизанский отряд «Мститель», куда изначально входило 46 человек, а уже в декабре возникла партизанская бригада имени К.Е. Ворошилова. Их командиром был Дмитрий Васильевич Тябут.

Бригада действовала не только в пределах Ветринского района и добилась значительных результатов на втором этапе рельсовой войны. На железной дороге Ветрино–Прозороки они повредили свыше 800 рельсов. Зимой 1942–1943 гг. партизаны почти полностью освободили территорию Ветринского района. В руках оккупантов оставались только железная дорога Полоцк–Крулевщина и сам райцентр. Он был освобожден от немецко-фашистских захватчиков на рассвете 29 июня 1944 г. войсками 89-й танковой бригады под командованием генерала-майора танковых войск А.И. Соммера, а также воинами 45-го танкового полка 9-й Гвардейской механизированной бригады.

Памятник воинам-освободителям расположен в центре Ветрино на правой стороне ул. Ленина (со стороны города Полоцка). Он установлен на братской могиле в 1960 г. в целях увековечения памяти 173 советских солдат и партизан, освобождавших поселок и Ветринский район.



## В аг. Прозороки

На запад от Витебска, на 135-м км между железной дорогой и современной автомагистралью Полоцк–Глубокое, находилось культурное и зажиточное местечко, в котором проживало более тысячи жителей.

Свой экономический и культурный рассвет Прозороки увидели перед Первой мировой войной. Здесь действовали три религиозные конфессии: православная, католическая, иудейская. В начале 1900-х годов были построены красивая православная церковь в честь апостолов Петра и Павла, величественный каменный костел, синагога. В Прозороках находилась усадьба Игната Буйницкого – основоположника первого в Беларуси профессионального театра, а рядом с железной дорогой, в Полевачах, жил его сподвижник, отличный актер этого театра Яська Голеровский.

Особенно ускоренно развивались Прозороки в 30-е годы. Здесь находились администрация, полицейская управа, почта, работали больница, молокозавод, мельница. Выделялись многочисленные частные магазины с разнообразными товарами. Их владельцами в основном были евреи. Популярностью пользовались прозорокские базары – кирмаши. Тогда они располагались на территории размером больше футбольного поля.

Словом, это местечко было знаменитым, считалось центром, куда приезжало много людей. Главную коммерческую роль играли евреи – люди наиболее предприимчивые, грамотные в вопросах торговли, коммерции.

С осени 1939 г. до лета 1941 г. в Прозороках существовала советская власть. Ко всему хорошему, что было раньше при Польше, добавились белорусский язык, культура, кино, доступные книги, газеты, бесплатное образование, медицинское обслуживание. Исчезло надменное польское «начальство». Люди стали более приветливыми и жизнерадостными.

Павел Нестерович Глот, бывший ученик Прозорокской школы вспоминает о том, что было в местечке во времена оккупации:

*«Как сейчас помню те страшные дни войны. Я учился в 6-м классе, и нас распустили на каникулы, которые оказались бессрочными. 3 июля Прозороки захватили немцы. Жизнь в этом многолюдном счастливом местечке превратилась в жуткое, непредсказуемое существование. Все жители закрылись в своих домах. Улицы словно вымерли. Можно было увидеть солдат и полицейских в немецкой форме, а также обслуживающих их бандитов, грабителей, пьяниц, проституток.*

Прозорокские евреи – а здесь их проживало более 40 семей – первыми на белорусской земле почувствовали на себе «новый порядок» гитлеровцев. Здесь было организовано гетто, куда свезли семьи евреев из близлежащих деревень Язно и Зябки. Тыловые немецкие части между делом занимались их ограблением.

**Делалось все по сценарию. Вот появляется новый военный комендант. Он вызывает к себе еврейского старосту (раввина) и дает суточный срок, чтобы тот собрал и принес ему, скажем, 100 рублей золотом. В противном случае – смерть. Затем появляется следующий комендант, и повторяется тот же метод давления. Так продолжалось до тех пор, пока евреи находили возможность откупиться. Как только оказалось, что золота больше нет, всех их решили убить.**

5 декабря 1941 г. прибыл карательный отряд. Евреев Прозорок, Загатья, Зябок – всего более 350 человек – согнали в Прозорокскую школу без вещей и еды. Местным жителям немцы приказали закрыть в домах ставни и не выходить. В тот же день пригнали несколько десятков крестьян, которым было велено выкопать яму на окраине леса, в километре от местечка. Утром полицаи заходили в еврейские дома и приказывали оставшимся явиться в школу без вещей. В 11 часов утра на 20-градусном морозе евреев повели на расстрел. Вскоре со стороны Марусинского леса стали слышны выстрелы и отчаянные крики. Последним убитым в тот день был Тевка Шапиро. Он убежал, но два полицаи догнали его через 10 километров. Ему было 18 лет...»



Вот что вспоминал один из свидетелей:

«На следующий день мы узнали, что две сестры, Роза и Рита Якерсон, были накануне где-то в гостях и пока еще живы. Под вечер от комендатуры их повели на расстрел. Это были известные на всю округу красавицы. Они шли, взявшись под руки, спокойно, тщательно скрывая страх. Немцы курили, а полицай заставил девушек раздеться и поставил на самом краю лицом к яме. Когда подошли два солдата с винтовками, они повернулись к ним. Фельдфебель и полицай орали, приказывали повернуться обратно к яме, но сестры взялись за руки и остались неподвижными. Они смотрели убийцам в глаза. Две красивые девушки, босые, в одних коротких рубашках, с распущенными черными волосами и большими печальными глазами. Перед залпом я невольно закрыл глаза, а когда открыл, Роза и Рита уже лежали в яме с изуродованными страшными лицами. Наверное, стреляли разрывными пулями. Немцы о чем-то спокойно разговаривали, а полицай собирал одежду и обувь убитых».

## На территории урочища «Марусино»

На братской могиле евреев-жертв геноцида у шоссе Полоцк–Глубокое, в нескольких сотнях метров от Прозорок (около хутора Марусино), после войны был установлен памятник. В начале 2000-х годов его заменили на новый. Это валун с надписью «6 декабря 1941 года на этом месте фашисты расстреляли 420 евреев: мужчин и женщин, детей и стариков – жителей местечек Прозороки и Зябки. Светлая им память! Этому забыть нельзя!».

## В д. Лавриновка. У мемориала сожженным деревням Глубокского района «Урочище Лавриновка»

В Глубокском районе в годы Великой Отечественной войны уничтожено 17 населенных пунктов, сожжено 773 двора, в которых проживало 8560 человек. На фронтах и в партизанских отрядах погиб 1651 человек, убито и замучено 10 790 жителей района, 1245 женщин не дождалось своих мужей. Сожжены деревни Бариковщина и Лавриновка Обрубского сельсовета.

Как суровое напоминание потомкам о тех страшных событиях вблизи деревни Лавриновка в 1983 г. был установлен памятник сожженным деревням Глубоччины. Он символизирует печаль и невысказанную боль тех, кто сгорел в несчастном огне, уныние и горе тех, кто остался без крыши над головой, но не покорился, выстоял и победил. Мемориал представляет собой бетонную плиту в виде крыши дома, а также размещенные на ней 17 мраморных плит с названиями сожженных деревень.



## По пути в г. Глубокое

Глубокое впервые упоминается под 1414 г. как земля, принадлежащая Зеновию Братошичу. Он получил от великого князя Витовта разрешение на право владеть отцовскими именами. Из письменных источников можно сделать вывод, что уже в начале XVI в. местечко Глубокое было достаточно крупным торговым центром.

Река Березовка разделяла Глубокое на 2 части: юго-западная принадлежала Зеновичам и входила в состав Ошмянского уезда Виленского воеводства, северо-восточная – Корсакам и была в составе Полоцкого воеводства. Центром юго-западной части являлась торговая площадь с лавками, складами, униатской церковью с плебанией (дом для ксендза), госпиталем. Здесь был построен Глубокский замок. Северо-восточная часть также имела в центре торговую площадь, от которой начинались пути на Дисну, Полоцк и местечко Березвечье.

В конце XVI в. в Глубоком действовали кальвинистский сбор, библиотека и школа. С 1628 г. начал действовать Троицкий костел. В 1636 г. воевода мстиславский и староста дисненский И.Л. Корсак основал костел и монастырь ордена кармелитов, при котором действовало училище.

Через Глубоччину проходит древняя дорога из Полоцка на Вильнюс – старый Ольгердов путь. Он вполне естественно возник между этими двумя крупнейшими городами Великого княжества Литовского. По нему двигались войска, королевские гонцы и посланники.

После второго раздела Речи Посполитой (1793 г.) Глубокое вошло в состав Российской империи. Во время Отечественной войны 1812 г. (с июля по декабрь) местечко было занято французскими войсками. В течение 6 дней здесь находился сам Наполеон.

В 1921–1939 гг. Глубокое входило в состав Польши и стало центром Дисненского уезда Виленского воеводства, в котором к 1939 году проживало 9,7 тысяч жителей, работали кондитерская фабрика, мельница, уездная управа, польская гимназия, частные лавки, товарные склады.

С осени 1939 г. Глубоччина вошла в состав БССР. 15 января 1940 г. Указом Президиума Верховного Совета БССР создан Глубокский район (центр – г. Глубокое) как административная часть Вилейской области.

## В г. Глубоком. У братской могилы советских воинов

Глубокое – населенный пункт, ставший городом за год до Великой Отечественной войны. Тогда там проживали тысячи евреев. С началом войны эвакуировались представители администрации и часть населения, но евреев среди них было мало. Многие не были предупреждены о смертельной опасности, а некоторые просто помнили немцев со времен Первой мировой войны как обычных людей и не ждали опасности.

В июле 1941 г. город был занят немецкими войсками. На протяжении трех лет в нем длился жестокий оккупационный режим. Глубокое стало центром Глубокского гетто (округи) рейхскомиссариата «Остланд». Здесь размещались управа округа, немецкий гарнизон, армейские склады. Геттоскомиссаром стал Пауль Гахман. Вся полнота власти в районе в первое время принадлежала нацистской военной оккупационной администрации, действующей через созданную вермахтом полевую комендатуру. Сразу после захвата немцы убили видных представителей еврейской общины, чтобы предотвратить возможное централизованное сопротивление.





## У памятника узникам гетто

22 октября по приказу комиссара округа Гахмана было создано Глубокское гетто, под которое оккупационные власти определили территорию в границах современных улиц Энгельса, Красноармейской, Красных Партизан, частично улиц Чкалова и Заслонова. Гетто было обнесено деревянным забором и колючей проволокой. К ноябрю в него согнали 5800 евреев не только из Глубокского, но еще из 42 городов, местечек и деревень, в том числе из Шарковщины, Постав, Плиссы. Население гетто было разделено на пригодных и непригодных для труда, и уже в декабре 1941 года были расстреляны 40 человек, признанных «малополезным элементом», а 25 марта 1942 г. – еще около 100. Оставшиеся в живых содержались в страшных условиях и подвергались непосильному труду по 14-16 часов в многочисленных мастерских: дубильной, прядильной, обувной, швейной и иных. Многие были заняты на переносе бревен на плечах до 3-х километров, камня и кирпича вручную до 30-50 килограммов за одну ходку, выпиливании босыми кусков льда. В случае неповиновения узников беспощадно избивали, расстреливали. Пожилые люди, дети, заболевшие лишались и без того нищенского пайка: 330 грамм овсяного хлеба, напичканного опилками. На неделю выдавалось еще 80 грамм порченого мяса и 50 грамм крупы. На этот скудный паек нужно было содержать всю семью.



## У могилы жертв фашизма

В 1942 г. в марте внутри гетто было открыто второе, куда селили нетрудоспособных – детей и стариков. Они не получали продуктов и подлежали уничтожению в первую очередь. В ночь на 18–19 июня 1942 г. второе гетто было оцеплено жандармерией и полицией. 2500 человек вывезли в Борок, где и расстреляли.

**Жители Глубокого и окрестных деревень тайком старались передать продукты узникам. Например, крестьянин Щебеко доставлял молоко для больной матери своих друзей, а крестьянин Гришкевич ухитрялся приносить овощи для нескольких еврейских семей. Но это не всегда сходило с рук как первым, так и последним. Так, Шолома Ценципера расстреляли за найденную у него тушку петуха, а жену Зальмана-Вульфа Рудермана избили до полусмерти за попытку пронести в гетто два яйца. В марте 1943 г. жандармерия и «бобики» (так в народе презрительно называли полицаяв) искали Залмана Флейшера за то, что он купил у крестьянина кусок масла. Флейшер сумел бежать, но шеф жандармерии Керн приказал за это убить первых встречных евреев: Лейве Дрисвяцкого и его восемнадцатилетнего сына Хавна, а также Липа Ландау.**



В начале 1943 года из партизанской бригады имени Суворова в гетто для подготовки сопротивления прибыли партизаны Б. Цимер и М. Либерман. Они организовали группу из 300 вооруженных молодых людей, которая должна была стать главной ударной силой восстания. В конце августа 1943 г. немцы решили ликвидировать Глубокское гетто, но евреи подняли восстание и четыре дня сражались, убив и ранив более 150 нацистов и полицаев. Гетто было разрушено и сожжено артиллерией, бронемашинами и обстрелами с низколетящих самолетов, которые сбрасывали на гетто зажигательные бомбы и расстреливали узников из пулеметов. При этом погибло 5000 евреев.

## На месте Березвечского лагеря смерти

В городе есть несколько мест, где была увековечена память о узниках гетто. В центре, на улице Заслонова, захоронено около 4500 евреев и установлен памятник жертвам Холокоста. Ежегодно 19 августа у этого монумента проходит траурный митинг. Это место часто посещают родственники узников уничтоженного гетто.



## На территории мемориального комплекса «Урочище «Борок»

Местом содержания военнопленных стал шталаг № 351. Этот лагерь находился в Березвечье. В прошлом это небольшое местечко, а сегодня северная часть районного центра. В книге «Память. Историко-документальная хроника Глубокского района» имеются сведения о Березвечском лагере для массового уничтожения советских военнопленных (шталаге № 351). Когда точно он был создан неизвестно. Но о его существовании в первые месяцы войны вспоминают многие военнопленные. Возможно, что в июле–августе 1941 г. он значился как пересыльный лагерь – дулаг, а потом был преобразован.

Осенью 1941 г. в лагере было сосредоточено 24-25 тысяч советских военнопленных. Многие из них были больны, до пределов обессилены от голода и побоев, некоторые имели ранения. В 1941 году немцы осуществляли свой замысел геноцида и в отношении военнопленных. Это означало лишение людей пищи, убийство голодом. **Осенью и зимой 1941–1942 гг. суточный рацион военнопленных в лагере состоял из 80-100 г хлеба и двух кружек баланды, сваренной из гнилой картошки с примесью соломы. Иногда в это варево добавляли протухшее мясо, обычно конину. Отсутствие необходимых предметов личного обихода приводило к тому, что пленным не во что было получить пищу. Для этого они приспособивали консервные банки, старые котелки. Некоторые вынуждены были получать горячую баланду в пилотки, а то и просто в пригоршни.** Смертность от голода, холода, побоев достигала невероятных размеров. Зима 1941–1942 гг. стала самым тяжелым временем для узников лагеря, тогда погибли очень многие. После поражения вражеских войск под Москвой стало ясно, что блицкриг провалился и немцы решили сделать геноцид населения СССР более продолжительным, нормы питания были немного увеличены.

Помимо постоянного голода военнопленных доводили до крайнего истощения и всевозможными мерами наказания. Их избивали дубинками, нагайками, плетками из проволоки.

**Практиковались и массовые расстрелы. Иван Гаврилович Кухто, работающий на подвозе леса для лагеря, был свидетелем того, как немцы выстраивали пленных красноармейцев в колонну по одному и в переднего стреляли из винтовки или автомата. Так они проверяли пробивную силу пули. Смертность в лагере была настолько велика, что трупы иногда не успевали вывозить и хоронить, а просто выбрасывали на лед озера, предварительно сняв с покойников всю одежду. Доставляли мертвых к месту захоронения в Борок специальные команды из санитаров-военнопленных. Они укладывали тела в ямах поленицами, как дрова, и закапывали.**

15 апреля 1942 г. немецким командованием было подписано распоряжение о создании в Глубоком специализированного лагеря для инвалидов – вспомогательного или побочного лагеря Молодеченского шталага № 342. В него отправляли всех неработоспособных военнопленных: с ампутированными конечностями, слепых, тяжело раненых в голову, душевнобольных, туберкулезников и т.д. Переводили сюда больных военнопленных не только из шталага в Молодечно, но и из других лагерей на территории Беларуси и Прибалтики.



Осенью 1943 г. лагерь для инвалидов полностью ликвидировали. Это значит, что все люди, содержащиеся в нем, были убиты. В конце июня 1944 г. началась наступательная операция советской армии по освобождению Беларуси. Немцы, не успевая эвакуировать военнопленных, приступили к их массовому уничтожению. Когда 3 июля 1944 г. Глубокое было освобождено, всех военнопленных в лагерях уже убили.

Не так далеко от местоположения самого лагеря находится урочище «Борок» – место захоронения расстрелянных. После освобождения Глубокского района специальная комиссия по расследованию зверств гитлеровских захватчиков обнаружила 56 могил (каждая размером 5x12 м и глубиной 2,5 м), в которых находились трупы военнопленных, уложенные рядами.

**Бывший военнопленный Василий Дмитриевич Подольский вспоминает: «Ямы для трупов убитых и умерших заставляли копать военнопленных из лагеря. Я лично принимал в этом участие. Тела складывали доверху. В каждую яму закапывали около 400 трупов».**

Летом 1946 года Полоцкий областной комиссариат направил в Глубокое своего сотрудника, чтобы определить состояние более полусотни могильных ям, расположенных в лесном массиве у озера Подлужное. Уже осенью того же года были выделены средства на благоустройство захоронений у поселка Борок.



Мемориальный комплекс в урочище Борок представляет собой дорогу, ведущую к центральной аллее, которая начинается между двух крупных стел из серого камня. На левой рельефными буквами написано: «Тут пахавана звыш 27 тысяч ваеннапалонных вязняў лагера смерці Беразвечча і каля 200 італьянскіх салдатаў, знішчаных нямецка-фашысцкімі захопнікамі ў 1941–1944 гадах». На правой стеле размещены рельефные строки из песни Владимира Высоцкого «Братские могилы»: «Здесь раньше вставала земля на дыбы, а нынче – гранитные плиты. Здесь нет ни одной персональной судьбы, все судьбы в единую слиты».

Вдоль аллеи на невысоких пьедесталах лежат двадцать семь валунов, на которых размещены небольшие бронзовые таблички с надписью «1000». Они символизируют количество похороненных в 56 могильных ямах. Также в 2020 г. были установлены мемориальные плиты с именами 511 погибших, чьи данные удалось восстановить.

Центральный памятник – это массивный темно-красный валун на широком квадратном пьедестале, на фронтальной плоскости которого большие цифры «1941–1945». На монументе размещена серебристая скульптура человека, падающего головой вниз.

Второй памятник мемориального комплекса «Урочище «Борок» расположен на дальней площадке. За цветником, вытянутым на всю ширину площадки, установлен крест из светло-серого гранита с бронзовым распятием. С обеих сторон размещены высокие стелы из красного гранита, на которых бронзовыми буквами написано: «Людзі добрыя памятайце! Яны любілі жыццё, радзіму і вас» и «Пусть с вами всегда будет Божья благодать!».

Здесь же находится и памятник тем самым 2500 узникам глубоцкого гетто, которые были расстреляны в середине июня 1942 г.



## По пути в г.п. Шарковщина

В Шарковщине размещалось еврейское гетто закрытого типа. Оно было огорожено колючей проволокой и высоким деревянным забором. Узникам категорически запрещалось самовольно выходить из гетто и общаться с неевреями. Их обязали носить на одежде желтую шестиконечную звезду и приказали сдать все имущество, позволив взять с собой только минимум вещей.

Мужчин каждое утро в пять часов полицаи гнали на тяжелые работы: разгрузку вагонов на железнодорожной станции, строительство моста через реку Диснянка, ремонт дорог и пр. Каждому работающему немцы выделяли на сутки только 100 грамм хлеба, а тем, кто был не в состоянии работать, никакой еды не давали вообще. Юденрат прилагал максимальные усилия, пытаясь добыть для узников хоть сколько-нибудь еды. Узники старались продержаться всеми способами — ночами ловили рыбу в реке, меняли у крестьян вещи на картошку, лук или свеклу, но все равно люди, особенно дети и старики, умирали от голода и болезней. Узников гетто постоянно избивали, грабили и убивали.

Несколько раз немцы под угрозой полного уничтожения гетто заставляли евреев собирать определенное количество золота в качестве контрибуции.

18 июня 1942 года в три часа ночи гетто окружила зондеркоманда. Евреев выгнали из своих домов, а пьяные немцы и «бобики» (так в народе презрительно называли полицаев) стреляли в тех, кто отказывался выходить, кидали гранаты в дома или поджигали их. Толпу узников погнали к ямам в 150 метрах на восток от местечка на правом берегу реки Дисна за маслозаводом на улице Набережной. Когда люди поняли, что их неминуемо убьют, толпа обреченных с криками бросилась бежать в разные стороны. Немцы и полицаи стреляли по ним, но часть узников добежала до леса и скрылась.





## На мосту имени М.Н. Назаретяна

В 2010 году в Шарковщине появился скромный памятник гвардии лейтенанту Минасу Назаретовичу Назаретяну. И только тогда многие узнали, чем по-настоящему знаменательно это место.

Мост через реку Дисна являлся очень важным стратегическим объектом, и батарее 1720 зенитно-артиллерийского полка под командованием гвардии лейтенанта Минаса Назаретяна было поручено защищать его от авианалетов гитлеровцев. Сам Минас Назаретович лично сбил шесть самолетов противника, но 5 июля 1944 г. погиб от разорвавшейся авиабомбы вместе с большинством своих однополчан.

За подвиг, совершенный при обороне переправы через реку Дисна, Минас Назаретян был награжден орденом Отечественной войны I степени, но, к сожалению, посмертно. Из всей батареи в живых осталось всего 15 человек. Вся информация была найдена с помощью племянника героя Назарета Назаретяна, который смог получить на руки копии подлинных документов из Государственного военного архива России, где подробно описаны события тех дней. В 2011 году племянник добился того, чтобы новый мост через реку Дисна был назван именем его дяди Минаса Назаретовича Назаретяна.



НАЗАРЕТЯН •  
МИНАС  
НАЗАРЕТОВИЧ  
1921-5.07.1944

ГВАРДИИ ЛЕЙТЕНАНТ,  
КОМАНДИР БАТАРЕИ 1720  
ЗЕНИТНО-Артиллерийского полка  
СБИЛ ШЕСТЬ САМОЛЕТОВ  
ПРОТИВНИКА  
ОТЕЧЕСТВЕННОЙ ВОЙНЫ  
I СТЕПЕНИ,  
Орден Красной Звезды  
ПОГИБ НА ПЕРЕПРАВЕ  
НАЗАРЕТЯНА  
ШАРКОВЩИНСКОЕ  
РАЙОННОЕ ЗАКЛАДЧИКОВО



## По пути в д. Германовичи

Первые письменные упоминания о Германовичах (Ермановичах) как селе Полоцкого воеводства относятся к 1563 году.

В 1793 г. Германовичи вошли в состав Российской империи, в 1861 г. стали центром волости. В конце XIX века здесь работали винокуренный завод, мельница, магазин, трактир.

В 1921 г. Германовичи были включены в состав Польши, в 1939 г. – в состав Белорусской ССР.

## В д. Германовичи. У памятника землякам, погибшим в годы Великой Отечественной войны

До войны в Германовичах жило 50 еврейских семей (около 350 человек). После оккупации немцы, реализуя гитлеровскую программу уничтожения евреев, организовали в местечке гетто, выделив для этого на краю деревни несколько самых плохих домов. Туда и согнали евреев. Местные полицаи помогали оккупантам выявлять их. Часть евреев из Германовичей и Германовичского сельсовета отправили в Шарковщинское гетто. Большинство оставшихся в местечке евреев прятались, чтобы не попадаться на глаза оккупантам и коллаборационистам, но раввин и его соратники продолжали открыто ходить в синагогу. Немцы задерживали их, чтобы поиздеваться и сфотографировать, с хохотом отрывали им и жгли зажигалками пейсы и бороды.

**В первой половине августа 1941 г. немецкий офицер приказал всем жителям местечка собраться на рынке и объявил, что в течение двух часов все еврей-мужчины, если хотят сохранить жизни своих жен и детей, должны разрушить до основания находящуюся рядом с рынком синагогу, а книги и предметы культа сложить на рыночной площади и собственноручно поджечь. Спасая жизни родных, евреи выполнили приказ.**

**Очередная «акция» (таким эвфемизмом гитлеровцы называли организованные ими массовые убийства) произошла осенью 1941 года. Пьяные немецкие солдаты ради забавы разбили телефонным столбом дом еврейской семьи Руманишек. На следующий день те же немцы приехали на Лужецкую улицу и потребовали от евреев отдать им все шубы и тулупы, а после ограбления избивали евреев-мужчин на глазах их жен и детей, умолявших прекратить издевательства. В ответ на эти просьбы садисты заставили несчастных ползать по улице на четвереньках и есть дорожную пыль, а сами в это время били их ногами и палками. Затем приказали своим жертвам лечь под колеса прицепа, а шофер начал наезжать на них, после чего полуживых людей погрузили в прицеп, увезли в сторону Лужков и убили.**

Летом 1942 г. гетто в Германовичах было уничтожено. В списке убитых евреев, составленном в апреле 1945 г. ЧГК оказалось 270 человек. Местный краевед Ада Эльевна Райченко за годы поисков составила более полный список жертв геноцида в поселке – 293 человека. Но были и случаи спасения.

Эдля Мильнер во время уничтожения гетто убежала, была спасена семьей Ефрема Савельевича Иванова, и впоследствии воевала в партизанах. Якова Сосновика, последнего еврейского ребенка, родившегося в Германовичах 11 августа 1941 г., спасла Мария Францевна Леванович, которая в 1996 году была удостоена почетного звания «Праведник народов мира» от израильского мемориального института «Яд Вашем» «в знак глубочайшей признательности за помощь, оказанную еврейскому народу в годы Второй мировой войны». В июле 1942 г. гебитскомиссар издал приказ о переселении в Глубокское гетто оставшихся в живых евреев из Германовичей, Друи, Миор, Шарковщины, Браслава и других 35 городов и местечек, уверяя, что отныне они не должны бояться, потому что их больше не будут убивать и гарантируют жизнь. Нацистская ложь сработала, и часть прятавшихся в округе евреев, погибая от голода, болезней и преследования, собралась в Глубокское гетто, где все они были убиты. В центре Германовичей в 1965 г. установлен памятник погибшим землякам. Также в агрогородке находится памятник воинам 1406-го зенитно-артиллерийского полка, который принимал участие в освобождении территорий Шарковщинского и Миорского районов.

## У памятника воинам 1406-го зенитно-артиллерийского полка

В конце прошлого века были организованы встречи с освободителями (1985 г., 1986 г., 1991 г., 1994 г.), результатом которых стала реконструкция историко-краеведческого музея ГУО «Германовичская средняя школа Шарковщинского района». Школьный музей также содержал материалы о знаменитых людях этой местности, этнографические экспонаты. В 1992 году от него отделился Музей культуры и быта, который на сегодняшний день имеет статус государственного.





## Технологическая карта экскурсионного маршрута

Тип экскурсии: военно-историческая.

Вид экскурсии: автобусно-пешеходная.

Продолжительность экскурсии: 6 часов.

Протяженность маршрута: 256 км.

Маршрут экскурсии: г. Новополоцк – г.п. Ветрино – аг. Прозороки – д. Лавриновка – г. Глубокое – г.п. Шарковщина – д. Германовичи – д. Лужки – г. Новополоцк.

**Общие методические рекомендации:**

- перед отправлением транспортного средства следует изложить организационные вопросы, обозначить тему и общую продолжительность экскурсии, ключевые пункты маршрута, провести с участниками поездки инструктаж о соблюдении правил личной безопасности;
- материал экскурсии необходимо подавать в тематической последовательности;
- основным методом экскурсии является экскурсионный метод – активное сочетание показа и рассказа, выявление связей между отдельными объектами, историческими периодами;
- в ходе экскурсии дается справочный материал, отсылка на литературные источники;
- экскурсоводу следует учитывать основы психологии и логики, последовательность, систематичность, ясность и доступность изложения материала, его связь с сегодняшним днем;
- раскрытие подтем экскурсии необходимо начинать с предварительного осмотра и описания всех экскурсионных объектов; все подтемы и экскурсионные объекты должны быть связаны логическими переходами;

- экскурсовод творчески свободен в выборе логических переходов, методических приемов показа и рассказа, что должно делать экскурсию живым, творчески целенаправленным и организационным процессом познания;
- необходимо стремиться осуществлять дифференцированный подход к различным группам экскурсантов с учетом их возраста, психологии, запросов, образовательного уровня и других факторов;
- речь экскурсовода должна быть доступной экскурсантам, требуется уметь использовать технику речи: звучность, тембр, темп и высоту звука, произношение, мимику и жесты, эмоциональное содержание, устанавливать психологический контакт с группой.

#### Общие организационные рекомендации:

- экскурсовод должен следить за комфортностью перемещения группы между объектами экскурсионного маршрута, за соблюдением общих правил безопасного пребывания в транспортном средстве во время движения и остановок;
- не следует разрешать участникам экскурсионной группы посещать объекты маршрута без сопровождения, а также отклоняться от маршрута с целью самостоятельного осмотра объектов, не включенных в него;
- особое внимание следует уделить соблюдению техники безопасности в лесных массивах.

№ п/п	Маршрут экскурсии	Места остановок	Объекты показа	Время	Основное содержание экскурсии, подтемы и основные вопросы	Организационные указания	Методические указания
Переезд: 25 мин.							
1.	г. Новополоцк – г.п. Ветрино	г.п. Ветрино	Братская могила советских воинов	10 мин.	Показ братской могилы, описание г.п. Ветрино в контексте военного периода и особенностей обороны района.	Рассказ ведется непосредственно на месте воинского захоронения.	Осуществляется установление психологического контакта с группой. Используются прием описания
Переезд: 20 мин.							

2.	г.п. Ветрино – аг. Прозороки	аг. Прозороки (у братской могилы)	Места памяти аг. Прозороки	10 мин.	Описание агрогородка Прозороки в годы военного лихолетья: открытие гетто и ожидание карательного отряда. Выжимка из воспоминаний свидетелей.	Экскурсовод описывает трагедию военных лет на примере агрогородка.	Применяется экскурсионный метод (элементы показа и рассказа). Используются приемы локализации событий и зрительной реконструкции.
Переезд: 5 мин.							
3.	аг. Прозороки	аг. Прозороки (на территории урочища «Марусино»)	Урочище «Марусино»	5 мин.	Описание трагических событий 6 декабря 1941 года. Открытие памятника возле хутора Марусино.	При перемещении группы к объекту учесть особенности местности: памятник находится в поле у шоссе Полоцк – Глубокое.	Применяется экскурсионный метод (элементы показа и рассказа). Используется прием цитирования.
Переезд: 30 мин.							
4.	аг. Прозороки – д. Лавриновка	д. Лавриновка	Мемориал сожженным деревьям Глубокского района «Урочище Лавриновка»	5 мин.	Описание мемориала, его символическое значение.	Следует обратить внимание на то, что мемориал возведен в память обо всех сожженных деревьях Глубокского района.	Применяется экскурсионный метод (элементы показа и рассказа).
Переезд: 15 мин.							



5.	д. Лавриновка – г. Глубокое	г. Глубокое (у братской могилы)	Братская могила советских воинов и партизан	10 мин.	Историческая справка о первых годах военной оккупации на территории Глубокского района.	Экскурсовод проводит экскурсию по г. Глубокое в рамках темы. Группа перемещается от одного объекта к следующему на автобусе. Описание объектов и рассказ ведутся непосредственно вблизи памятных мест.	Применяется экскурсионный метод (элементы показа и рассказа).
Переезд: 5 мин.							
6.	г. Глубокое	г. Глубокое (у памятника узникам гетто)	Памятник узникам гетто	10 мин.	Описание гетто: условия содержания, наказания и непосильный труд узников. Упоминание о ежегодном траурном митинге у монумента жертвам Холокоста.	Памятник находится в частном секторе вблизи парковой зоны. На данном объекте указывается примерное место расположения гетто.	Применяется экскурсионный метод (элементы показа и рассказа). Используется прием зрительной реконструкции.
Переезд: 8 мин.							
7.	г. Глубокое	г. Глубокое (у могилы жертв фашизма)	Могила жертв фашизма	5 мин.	История благоустройства захоронений у поселка Борок.	Вблизи объекта расположен лесной массив.	Используются приемы движения, локализации событий, описания объекта.
Переезд: 5 мин.							

8.	г. Глубокое	г. Глубокое (на месте Березвечского лагеря смерти)	Место Березвечского лагеря смерти	10 мин.	Описание лагеря военнопленных. Справка из историко- документальной хроники Глубокского района. Описание условий содержания узников в лагере, мер наказания. Лагерь для инвалидов. Лагерь для итальянских военнопленных.	На месте Березвечского лагеря сегодня находится исправительная колония № 13. Рассказ о лагере ведется в контексте рассказа о мемориальном комплексе «Урочище Борок».	Применяется экскурсионный метод (элементы показа и рассказа). Используется прием зрительной реконструкции.
Переезд: 8 мин.							
9.	г. Глубокое	г. Глубокое (на территории мемориального комплекса «Урочище Борок»)	Мемориальный комплекс «Урочище Борок»	20 мин.	Описание места захоронения расстрелянных узников. Историческая справка из воспоминаний свидетеля.	Комплекс состоит из нескольких объектов военно- исторической памяти. Группа совершает пешую прогулку в сопровождении экскурсовода.	Применяется экскурсионный метод (элементы показа и рассказа). Используются приемы ссылки на очевидцев, прием движения.
Переезд: 25 мин.							
10.	г. Глубокое – г.п. Шарковщина	г.п. Шарковщина	Мост им. М.Н. Назаретяна	4 мин.	Мост – стратегически важный объект. Описание истории появления скромного памятника гвардии лейтенанту М.Н. Назаретяну.	Рассказ ведется из автобуса.	Применяется экскурсионный метод (элементы показа и рассказа). Используются приемы локализации событий, описания.
Переезд: 25 мин.							

11.	г.п. Шарковщина – д. Германовичи	д. Германовичи (у памятника землякам, погибшим в годы Великой отечественной войны)	Памятник землякам, погибшим в годы Великой отечественной войны	5 мин.	Описание памятника.	Памятник находится в центре деревни. Группа также осматривает расположенный рядом памятник воинам 1406-го зенитно- артиллерийского полка.	Применяется экскурсионный метод (элементы показа и рассказа).
12.	д. Германовичи	д. Германовичи (у памятника воинам 1406- го зенитно- артиллерий- ского полка)	Памятник воинам 1406- го зенитно- артиллерий- ского полка	5 мин.	Описание памятника воинам. Особенности экспозиции историко- краеведческого музея ГУО «Германовичская средняя школа Шарковщинского района».	Памятник представляет собой зенитно- артиллерийское орудие периода Великой отечественной войны. При желании его можно рассмотреть вблизи и потрогать.	Применяется экскурсионный метод (элементы показа и рассказа).
Переезд: 15 мин.							
13.	д. Германовичи – д. Лужки	д. Лужки	Братская могила советских воинов	5 мин.	Описание братской могилы.	Братская могила находится в центре деревни.	Применяется экскурсионный метод (элементы показа и рассказа).
Переезд: 1 час 10 мин.							
14.	д. Лужки – г. Новополоцк	г. Новополоцк	–	–	–	–	–
ИТОГО				6 часов			





# ПАРТИЗАНСКИЙ КРАЙ



Хомченковский  
Владимир Антонович  
(1920-1942)

Участник Великой  
Отечественной войны,  
Герой Советского Союза,  
член Российской  
подпольной организации,  
заместитель командира по  
разведке партизанского  
отряда им. Н.А.Щорса  
бригады им. К.К.  
Ряковсского.



Машеров  
Петр Миронович  
(1918-1980)

Участник Великой  
Отечественной войны,  
государственный деятель,  
Герой Советского Союза,  
Герой Социалистического Труда,  
организатор и руководитель  
Российской  
комиссии



МАЛАЯ  
БОЛЬШАЯ  
ПОБЕДА

# МАРШРУТ № 3

д. Альбрехтово – г.п. Россоны – аг. Клястицы –  
д. Ровное Поле



## ЛЕГЕНДА



Памятники и  
памятные знаки



Мемориальный  
комплекс



Музеи

## По пути в д. Альбрехтово

Север Витебской области знаменит многими интересными местами и выдающимися людьми. В XVIII–XIX вв. характерным для территории района было строительство архитектурно-парковых резиденций. В деревне Тродовичи небольшим имением владели братья Иван и Франциск Скорины. В Янковичах хозяином поместья был герой Русско-шведской войны 1788–1790 гг. вице-адмирал Илларион Повалишин, а на местном кладбище нашли каменные кресты – артефакты прошлых веков. Архитектурной жемчужиной района является усадьба помещика Гласко. Возрождена и действует Свято-Вознесенская церковь, построенная во второй половине XIX в.

В деревне Мураги на берегу озера Нещердо прошли детство и юность Яна Барщевского, одного из основоположников новой белорусской литературы, автора знаменитого сборника «Шляхтич Завальня, или Беларусь в фантастических повествованиях». Здесь же установлен памятник в его честь. На каменной глыбе выгравированы слова «Самотныя думкі мае вяртаюцца ў гэты край». Ян Барщевский обошел пешком здешние места, собирая легенды и предания «дикого северного края Беларуси», которые затем вошли во многие его произведения.

Особое место в истории Отечественной войны 1812 года занимает сражение под Клястицами, остановившее французские войска, двигавшиеся на Санкт-Петербург. В знаменитом Эрмитаже выставлена картина немецкого баталиста Петера фон Гесса «Сражение при Клястицах 19 июля 1812 г.», копия которой находится в Музее народной славы Клястицкой детской сада-средней школы имени В.А. Хомченовского.

Без преувеличения можно сказать, что школьный музей – единственный в своем роде на территории бывшего Советского Союза – является визитной карточкой, брендом Россонщины. Сюда приезжают гости из разных стран, в частности из Франции, Венгрии, США. Здесь собраны артефакты, свидетельствующие о героической битве: найденные в земле ядра, офицерская сабля образца 1802 г., картечи, остатки фундамента, осколки, кусочки цепи от памятника-часовни, одного из шести, сооруженных по указу императора Николая I в местах самых значимых битв. Это Бородино, Полоцк, Клястицы, Смоленск, Малоярославец и Красное. Несколько лет назад местные краеведы нашли закладные крест и пластину с надписью, замурованные в основание разрушенного памятника, и сегодня местные жители мечтают восстановить этот монумент в честь защитников Отечества.



## В д. Альбрехтово

Альбрехтово – одна из многих деревень, население которой до войны практически наполовину состояло из евреев. Как и в других уголках нашей Родины, здесь знали о том, что рано или поздно немцы окажутся на пороге. Партизанские формирования начали возникать в этих местах в конце 1941 года, также появились подпольные организации.

О том, как Альбрехтово встретило войну, в свое время поведал Дмитрий Федорович Кузяков, сохранивший память о тех днях и о подвиге своего брата Генки:

*«Было серое утро. Моросил дождь. Громко стукнула дверь в коридоре. В дом вбежал Генка и крикнул матери, чтобы она забрала детей и быстро бежала в окоп, так как через полчаса немцы будут в деревне. Сам он быстро ел, что-то искал.*

*Мы были уже в окопе, когда началась перестрелка. Потом все стихло. В деревне появились немецкие машины. Моя мать бросилась искать Генку. Сельчане видели его вместе с Василем и Володей. Удалось найти Володю, который был в шоке и рассказал, что в урочище Глубокое они заранее подготовили позицию в солдатском окопе. Запаслись гранатами, винтовками. Долго ожидали и наконец услышали шум моторов, приготовились. Когда показалась колонна машин, гранатами забросали легковой автомобиль. Раздались взрывы, автомобиль загорелся, из него вывалился немецкий офицер. Мальчишки бросились утекать в густой лес. Василь не мог быстро бежать, потому что был инвалидом детства...».*

Как далее вспоминает Дмитрий Федорович, Василий был одет в одежду зеленого цвета, маскирующую его на местности, из-за чего парня приняли за красноармейца и расстреляли. Его брат Генка смог спастись. Мать упрашивала его не возвращаться к партизанам, но Генка настоял на своем. В конце концов мать смирилась.

В январе 1942 года в деревню приехала полиция и уже тогда Гену Кузякова расстреляли вместе с другими ребятами. В 1967 г. в Альбрехтово был насыпан курган в память о подвиге Геннадия Кузякова, Василия Прибыткова и Владимира Дроздова. В 1981 г. на кургане установили мемориальную плиту.

В ходе карательной антипартизанской операции «Зяц-беляк» в феврале 1943 г. в деревне было расстреляно девять жителей-членов партизанских семей. Все они похоронены в одной могиле. В 1978 г. на могиле жертв фашизма появился обелиск.

## По пути в г.п. Россоны

Россоны – самый северный районный центр Беларуси, расположенный в нескольких километрах от границы с Россией и менее чем в 100 км от Латвии. Местечко Россоны впервые упоминается в летописи 1552 года в составе Полоцкого воеводства Великого княжества Литовского как небольшое поселение из семи домов рядом с церковью.

В первые месяцы Великой Отечественной войны в районе г.п. Россоны происходили тяжелые бои: здесь оборонялись части 51-го стрелкового корпуса 22-й армии Западного фронта. В периоды с 15 июля 1941 г. по 18 сентября 1942 г. и с марта 1943 г. по 11 июля 1944 г. Россоны находились под немецкой оккупацией. С середины сентября 1942 г. до начала весны 1943 г. городской поселок был освобожден от немецко-фашистских захватчиков партизанскими бригадами Россонско-Освейской партизанской зоны. Этот эпизод увековечен памятным знаком.

После проведения в феврале–марте 1943 г. карательной операции «Зимнее волшебство», в ходе которой было убито почти 13 тысяч мирных жителей, Россоны вновь оккупировали войска Вермахта. Окончательно населенный пункт был освобожден только 12 июля 1944 г. в результате операции «Багратион».

Немецко-фашистскими оккупантами в Россонах было создано еврейское гетто. Узников разместили везде, где только можно: в домах, сараях, под открытым небом. Евреи, лишённые всех прав, принуждались под страхом смерти носить повязки с шестиконечной звездой желтого цвета. Гетто охраняли немецкие солдаты и предатели-полицаи.

Вначале гетто не было огорожено, но к декабрю 1941 года его территорию окружили колючей проволокой. Был установлен каторжный режим: пищи не давали, вечерами пьяные немцы глумились над заключенными, избивали и истязали. Узников, не получавших еды, сперва выпускали из гетто. Они расходились по домам местных жителей и просили продукты питания.

Начиная с декабря 1941 г. евреев из гетто выпускать перестали. У ворот висела афиша с предупреждением, что тот, кто посмеет выйти за территорию, будет расстрелян на месте. Наиболее слабые из узников, старики и дети, не выдерживали существования в таких условиях и умирали. Их тела лежали прямо в помещениях, где жили остальные.

Такое положение сохранялось до января 1942 года. Численность евреев дошла до 488 человек. В начале января их вывели из гетто и колонной, растянувшейся на 100 метров, погнали по Себежскому переулку (сейчас улица Школьная) на северную окраину Россон, в сторону леса, где и убили.

РАССОНЫ

## В г.п. Россоны. У Музея боевого содружества

Практически в самом центре городского поселка находится Музей боевого содружества, открытый 4 июля 1981 г. Это филиал Белорусского государственного музея истории Великой Отечественной войны. Особое место в экспозиции занимают материалы о партизанском и подпольном движении. Эти события в подробностях освещают 12 залов. Сотрудники музея продолжают искать и собирать реликвии героического прошлого края. В фондах хранится более 15 тысяч документов и различных предметов.

Благодаря кропотливой работе в 2018 г. перед музеем появилась Аллея Славы. На семи гранитных плитах выгравированы имена тех, кто навсегда вписан в летопись Россонского края. В один ряд установлены памятные знаки в честь Героев Советского Союза: партизанского разведчика Владимира Хомченовского, военного летчика-штурмовика Степана Жукова, артиллериста, особо отличившегося в боях при взятии Берлина, Александра Шелепня, полного кавалера ордена Славы Павла Рубиса, а также Героев Социалистического Труда Анны Горецкой, звеньевой колхоза «Россоны», и Татьяны Хмельковой, свиарки совхоза «Россонский».

Открывает Аллею Славы стела, посвященная Герою Советского Союза и Герою Социалистического Труда Петру Мироновичу Машерову. Его имя известно многим белорусам старшего поколения.

С первых дней Великой Отечественной войны Машеров добровольцем пошел в Красную армию. В августе 1941 г. попал в плен под Невелем, но сумел бежать: при подходе немецкого поезда к границе выбрался из товарного вагона через боковой люк и спрыгнул на ходу, отделавшись ушибами и царапинами. Через несколько дней Петр Миронович добрался до Россон, где у него осталась мать. Здесь же он создал и возглавил комсомольско-молодежное подполье.



С декабря 1941 г. по март 1942 г. Машеров работал счетоводом в колхозе «Россоны» и учителем в школе. Одновременно занимался организацией комсомольского подполья и развертыванием партизанского движения в Россонском районе. Несколько месяцев подпольщики вербовали сторонников, собирали оружие и боеприпасы. Одна из явочных квартир находилась в кабинете зубного врача Полины Галановой, будущей жены Петра Мироновича.

С апреля 1942 г. П.М. Машеров (подпольная кличка – Дубняк) был избран руководителем партизанского отряда имени Н.А. Щорса, который действовал в Россонском, Дриссенском, Освейском районах, а также на территории соседних районов России и Латвии. В августе 1942 г. отряд совершил крупную операцию – взрыв моста через р. Дрисса на железной дороге Витебск–Рига. Петр Миронович был не раз ранен. За годы войны он проявил себя как хороший руководитель. Во многом это повлияло на его дальнейшую карьеру в политике. В марте 1965 г. Машеров стал первым секретарем ЦК КПБ и возглавлял БССР в период с 1965 по 1980 год. Под его руководством в 1956 г. был открыт Музей обороны Брестской крепости, а в 1971 г. состоялось торжественное открытие мемориала.

Заслуги прошлого и добросовестная работа на посту руководителя сделали личность Петра Мироновича Машерова одной из самых уважаемых среди людей старшего поколения. Благодаря ему в райцентре появился мемориальный комплекс, который мы посетим после экскурсии по музею.



## На территории мемориального комплекса

Комплекс был открыт в 1965 г. на месте крупнейшего братского захоронения на территории Россонского района. Здесь покоятся погибшие воины, партизаны и подпольщики, в числе которых и мать Петра Мироновича Машерова. Всего более 2,5 тысяч человек.

Среди захороненных Герой Советского Союза Владимир Антонович Хамчановский, вставший на путь борьбы с 1941 г. как член Россонского коммунистического подполья. Им были созданы подпольные группы в Клястицах, Пирагах, Заборье. С апреля 1942 г. являлся заместителем командира по разведке в партизанском отряде имени Щорса. 19 декабря 1942 г. Владимир Хамчановский, прикрывая отступление своих товарищей, застрелился, чтобы не попасть в руки врага.



## У памятника на месте расстрела подпольщиков

На берегу озера Россоно накануне освобождения райцентра фашисты расстреляли 9 подпольщиков. В их числе была Дарья Петровна Машерова.

Ее арестовывали дважды. В первый раз отвезли в Полоцк в комендатуру. Кто-то донес, что видел ее сына с партизанами в деревне. Дарья Петровна говорила, что Петр пропал в Ушачском районе, куда уехал искать родственницу. Переводчик подтвердил его гибель. Такая версия не вызвала сомнений у гитлеровцев, так как в то время в Ушачском районе ожесточенные бои вела бригада Владимира Елисеевича Лобанка.

Дарью Петровну отпустили. Она вернулась в Россоны и, несмотря на уговоры, не собиралась уходить в другую деревню или лес, рассчитывая, что «реабилитирована» немцами. Однако Дарью Петровну все-таки арестовали. Держали в подвале немецкой комендатуры, располагавшейся в усадебном доме. В одной камере с ней сидели Нина Шалаева и Татьяна Симоненко. Они спаслись от гибели и рассказали о стойкости и смелости матери Петра Мироновича Машерова. Как она возвращалась с допросов, еле держась на ногах, вся черная от побоев, и повторяла: «Я никого не выдала, ничего не рассказала». Не поддавалась унынию и поддерживала всех.

Фашисты не сломили боевой дух подпольщиков. Они сохраняли мужество до последних минут своей жизни. Шли на смерть, не показывая своих физических и душевных мук, и пели «Варшавянку». На месте их гибели в 1979 году установили памятник. Стела напоминает о расстреле после зверских пыток членов Россонской подпольной партийно-комсомольской патриотической группы 16 сентября 1942 г.



## У братской могилы

В братской могиле советских воинов и партизан, погибших на полях сражений, захоронено 1285 человек, из них известных – 1019.



## В аг. Клястицы

Великая Отечественная война тяжело ударила по нашему народу. Почти в каждой семье есть погибшие. В небольших городках и местечках, где большая часть людей родня друг другу, это переживается особенно тяжело. В память о погибших земляках в Клястицах в 1974 г. был возведен монумент в виде скульптуры воина.

Как и во многих других населенных пунктах Россонского района, население Клястиц сильно пострадало от рук нацистов в годы оккупации. Так, в северной части агрогородка установлена табличка в память о находившемся здесь во время войны лагере для гражданского населения. Также здесь расположена братская могила, где было похоронено 60 советских солдат и партизан, погибших в годы Великой Отечественной войны.

## **В лесном массиве (окрестности д. Ровное поле)**

История Великой Отечественной войны на территории Россонского района неразрывно связана с подпольным и партизанским движением и известной в этом движении личностью Петра Мироновича Машерова.

В июле 1942 г. была создана партизанская бригада имени Рокоссовского, к которой присоединился отряд Машерова. Сам же он стал комиссаром этой бригады. В заповедном лесу на берегу озера Деражня, что находится в нескольких километрах от деревни Ровное поле, располагался штаб бригады. Восстановленные сооружения послужили основой для создания Музея партизанского быта, открытие которого состоялось в 2002 году.

Экспонаты собирали по всей стране. Реконструкция осуществлялась по документальным воспоминаниям, рассказам и фотографиям. Особую роль сыграли ветераны Великой Отечественной войны. Так, в качестве консультанта для создания музея был привлечен Константин Полевечко, один из воинов партизанской бригады, лично знавший Машерова. Именно он рассказал, как был устроен лагерь и подтвердил местоположение всех его объектов. Несмотря на то, что всего землянок было семь, восстановлению подлежали основные: жилая и штабная землянки, коновязь, оружейная мастерская, баня и партизанская столовая.

За время своего существования бригада внесла значительный вклад в подрыв деятельности солдат Вермахта на территории Беларуси. В сентябре 1942 г. разгромили гарнизон на железнодорожной станции Свольна Дриссенского района вместе с партизанами бригад Дриссенская и Асвейская имени Фрунзе. В октябре 1942 г. провели операцию по одновременному разгрому вражеских гарнизонов на железнодорожных станциях Борковчи и Дрисса.

В июне 1943 г. бригада совершила боевой марш из Россонского в Поставский район, во время которого вела бои с врагами при переходе через железную дорогу Полоцк–Дрисса и форсировании Двины, напала на гарнизон в Миорах, сражалась около городского поселка Видзы (март 1944 г.), деревни Ажуны (апрель 1944 г.), напала на гарнизоны в д. Воропаево Дуниловичского (апрель 1944 г.) и д. Володьки Докшицкого (май 1944 г.) районов.

В апреле 1944 г. бригада имени Рокоссовского помогала партизанам Полоцко-Лепельской зоны в борьбе против карателей. На выезде из д. Ровное поле можно увидеть памятник в честь этой партизанской бригады. На барельефе изображены солдат, мужчина и женщина. Таким образом авторы памятника показывают, что в партизанской борьбе участвовали все слои населения.





МУЗЕЙ  
ПАРТИЗАНСКОГО  
БЫТА





## Технологическая карта маршрута экскурсии

Тип экскурсии: военно-историческая.

Вид экскурсии: автобусно-пешеходная.

Продолжительность экскурсии: 5 часов 30 минут.

Протяженность маршрута: 162 км.

Маршрут экскурсии: г. Новополоцк – д. Альбрехтово – г.п. Россоны – аг. Клястицы – лесной массив (окрестности д. Ровное поле) – г. Новополоцк.

Общие методические рекомендации:

- перед отправлением транспортного средства следует изложить организационные вопросы, обозначить тему и общую продолжительность экскурсии, ключевые пункты маршрута, провести с участниками поездки инструктаж о соблюдении правил личной безопасности;
- материал экскурсии необходимо подавать в тематической последовательности;
- основным методом экскурсии является экскурсионный метод – активное сочетание показа и рассказа, выявление связей между отдельными объектами, историческими периодами;
- в ходе экскурсии дается справочный материал, отсылка на литературные источники;
- экскурсоводу следует учитывать основы психологии и логики, последовательность, систематичность, ясность и доступность изложения материала, его связь с сегодняшним днем;
- раскрытие подтем экскурсии необходимо начинать с предварительного осмотра и описания всех экскурсионных объектов; все подтемы и экскурсионные объекты должны быть связаны логическими переходами;

- экскурсовод творчески свободен в выборе логических переходов, методических приемов показа и рассказа, что должно делать экскурсию живым, творчески целенаправленным и организационным процессом познания;
- необходимо стремиться осуществлять дифференцированный подход к различным группам экскурсантов с учетом их возраста, психологии, запросов, образовательного уровня и других факторов;
- речь экскурсовода должна быть доступной экскурсантам, требуется уметь использовать технику речи: звучность, тембр, темп и высоту звука, произношение, мимику и жесты, эмоциональное содержание, устанавливать психологический контакт с группой.

#### Общие организационные рекомендации:

- экскурсовод должен следить за комфортностью перемещения группы между объектами экскурсионного маршрута, за соблюдением общих правил безопасного пребывания в транспортном средстве во время движения и остановок;
- не следует разрешать участникам экскурсионной группы посещать объекты маршрута без сопровождения, а также отклоняться от маршрута с целью самостоятельного осмотра объектов, не включенных в него;
- особое внимание следует уделить соблюдению техники безопасности в лесных массивах.

№ п/п	Маршрут экскурсии	Места остановок	Объекты показа	Время	Основное содержание экскурсии, подтемы и основные вопросы	Организационные указания	Методические указания
Переезд: 50 мин. Трассовая экскурсия							
1.	г. Новополец – д. Альбрехтово	д. Альбрехтово	Места памяти в д. Альбрехтово	10 мин.	Воспоминания Д.М. Кузякова о событиях в деревне в период войны.	Внимание экскурсантов направлено на деревню как место трагедии.	Осуществляется установление психологического контакта с группой. Прием ссылки на очевидцев.

Переезд: 15 мин. Трассовая экскурсия							
2.	д. Альбрехтово – г.п. Россоны	г.п. Россоны (у Музея боевого содружества)	Музей боевого содружества. Аллея Славы	10 мин.	Краткие сведения о музее и проводимой его сотрудниками исследовательской работе. Описание Аллеи Славы. Имя Петра Мироновича Машерова в истории Россонского края и страны.	Группа совершает прогулку по аллее в сопровождении экскурсовода.	Применяется экскурсионный метод (элементы показа и рассказа). Используется прием движения.
ПОСЕЩЕНИЕ МУЗЕЯ БОЕВОГО СОДРУЖЕСТВА (40 мин.)							
Переезд: 5 мин.							
3.	г.п. Россоны	г.п. Россоны (на территории мемориального комплекса)	Мемориальный комплекс	7 мин.	Описание мемориала.	Следует учитывать, что мемориальный комплекс находится на месте братского захоронения.	Применяется экскурсионный метод (элементы показа и рассказа). Используются приемы панорамного осмотра, зрительного анализа.
Переезд: 5 мин.							
4.	г.п. Россоны	г.п. Россоны (у памятника на месте расстрела подпольщиков)	Памятник на месте расстрела подпольщиков	7 мин.	Дарья Петровна Машерова как пример стойкости и героизма подпольщиков. Краткое описание памятника.	Рассказ ведется непосредственно у памятника.	Применяется экскурсионный метод (элементы показа и рассказа). Используется прием ссылки на очевидцев. Используется «портфель экскурсовода».

Переезд: 5 мин.							
5.	г.п. Россоны	г.п. Россоны (у братской могилы)	Братская могила	8 мин.	Сведения о количестве захороненных советских воинов и партизан.	Экскурсанты могут самостоятельно ознакомиться со списком захороненных.	Применяется экскурсионный метод (элементы показа и рассказа).
Переезд: 6 мин.							
6.	г.п. Россоны – аг. Клястицы	аг. Клястицы	Места памяти в аг. Клястицы	7 мин.	Клястицы в годы оккупационного режима.	Внимание экскурсантов направлено не на конкретный объект, а на агрогородок в целом как место событий, послуживших основой для воспоминаний.	Применяется экскурсионный метод (элементы показа и рассказа). Используется прием локализации событий.
Переезд: 20 мин.							
7.	аг. Клястицы – лесной массив (окрестности д. Ровное поле)	Лесной массив (окрестности д. Ровное поле)	Музей партизанского быта	5 мин.	Партизанское движение на территории Россонского района. Создание музея под открытым небом.	От дороги группа следует к музею пешком.	Применяется экскурсионный метод (элементы показа и рассказа). Используется прием зрительной реконструкции.
ПОСЕЩЕНИЕ МУЗЕЯ ПАРТИЗАНСКОГО БЫТА (40 мин.)							
Переезд: 1 ч. 30 мин.							
8.	Лесной массив (окрестности д. Ровное поле) – г. Новополоцк	г. Новополоцк	-	-	-	-	-
ИТОГО				5 ч. 30 мин.			







פ"נ

1068

אומשולד צפערוכמונג  
טאן צמישע בירגער  
פון די פאליטישער וועג  
אל שבת השני

ВЕЧНАЯ ПАМЯТЬ  
1068 СОВЕТСКИМ  
ГРАЖДАНАМ ПОГИБШИМ  
ОТ РУК ГИТЛЕРОВЦЕВ  
11-2-1942г.

От родственников  
и земляков.



МАЛАЯ  
БОЛЬШАЯ  
ПОБЕДА



МАЛАЯ  
БОЛЬШАЯ  
ПОБЕДА





ЛЕЧНАЯ  
ПАВА

THE  
NORTH  
FACE





**ЛИЦА ВОЙНЫ,  
ЛИЦА ПОБЕДЫ**



**МАЛАЯ  
БОЛЬШАЯ  
ПОБЕДА**

# МАРШРУТ № 4

г. Новополоцк – г. Полоцк

## ЛЕГЕНДА



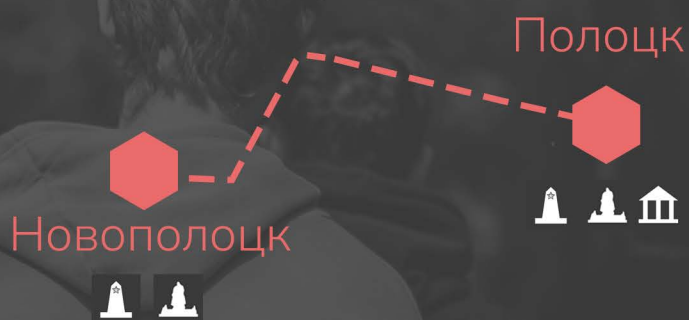
Памятники и  
памятные знаки



Мемориальный  
комплекс



Музеи



## У памятника Лилии Костецкой

Мы находимся рядом со стелой, посвященной Лилии Павловне Костецкой – одной из активисток патриотического подполья на Полотчине в годы Великой Отечественной войны.

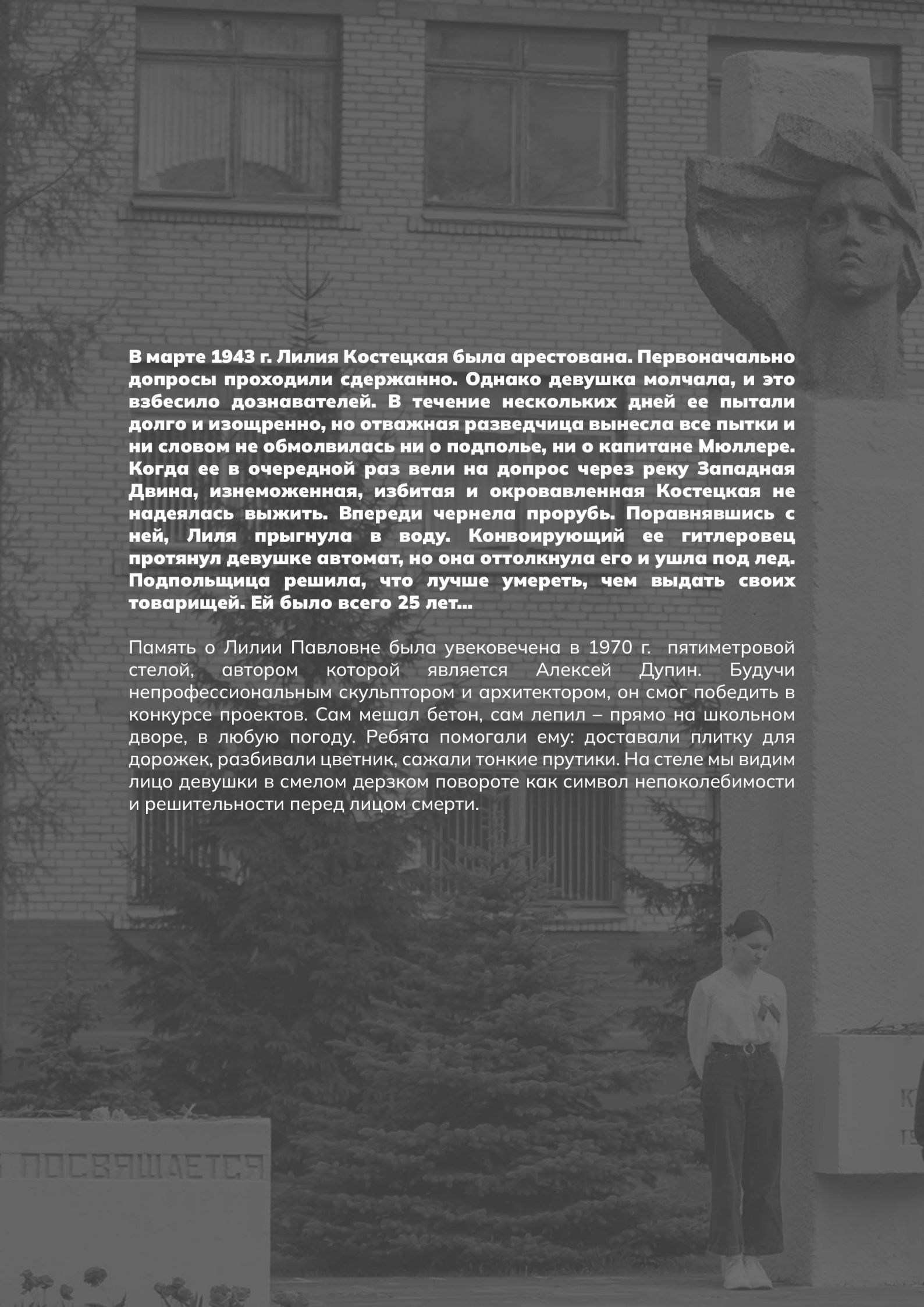
Лилия Костецкая родилась в Полоцке в 1919 году. В 1937 г. окончила Полоцкое педагогическое училище и начала работать в Сиротинском районе учительницей. Однако в начале войны вернулась в родной город, где с 1941 г. стала активной участницей подпольного движения.

Весной 1942 г. по приказу НКГБ СССР была создана оперативная подпольная группа «Неуловимые» под командованием уроженца Кемеровской области Михаила Прудникова. Первоначально в отряде, штаб которого находился у деревни Щаперня Полоцкого района, было 27 человек. Однако за счет местного населения он разросся до партизанской бригады с численностью 1700 бойцов. С ней и держала связь Костецкая.

Благодаря хорошему владению немецким языком юная подпольщица устроилась в паспортный стол военной комендатуры, где ей удалось завербовать начальника – Карла Мюллера. Это давало доступ к бланкам документов, в частности к аусвайсам, что значительно облегчало передвижение членов организации в ночное время. Патрули полиции к таким документам относились с полным доверием.







**В марте 1943 г. Лилия Костецкая была арестована. Первоначально допросы проходили сдержанно. Однако девушка молчала, и это взбесило дознавателей. В течение нескольких дней ее пытали долго и изощренно, но отважная разведчица вынесла все пытки и ни словом не обмолвилась ни о подполье, ни о капитане Мюллере. Когда ее в очередной раз вели на допрос через реку Западная Двина, изнеможенная, избитая и окровавленная Костецкая не надеялась выжить. Впереди чернела прорубь. Поравнявшись с ней, Лиля прыгнула в воду. Конвоирующий ее гитлеровец протянул девушке автомат, но она оттолкнула его и ушла под лед. Подпольщица решила, что лучше умереть, чем выдать своих товарищей. Ей было всего 25 лет...**

Память о Лилии Павловне была увековечена в 1970 г. пятиметровой стелой, автором которой является Алексей Дупин. Будучи непрофессиональным скульптором и архитектором, он смог победить в конкурсе проектов. Сам мешал бетон, сам лепил – прямо на школьном дворе, в любую погоду. Ребята помогали ему: доставали плитку для дорожек, разбивали цветник, сажали тонкие прутики. На стеле мы видим лицо девушки в смелом дерзком повороте как символ непоколебимости и решительности перед лицом смерти.

## По пути к мемориальному знаку на месте гибели экипажа советского самолета

Немецкие войска рвались к мостам и переправам через Западную Двину: планировали захватить их сходу и дальше идти на Смоленск и Москву. Командовавший 3-й танковой группой вермахта генерал Герман Гот не предполагал серьезной обороны на устаревших укреплениях под Полоцком.

Протяженность Полоцкого укрепленного района по фронту составляла 56 километров, на которых располагались 203 долговременные огневые точки. Из них 10 были противотанковыми. В первые дни войны для обороны города было мобилизовано более 10 тыс. местных жителей. За несколько дней они вместе с бойцами укрепрайона установили инженерные заграждения: завалы, надолбы, рвы и ряды колючей проволоки.

27 июня 1941 г. в Полоцк прибыли первые эшелоны 174-й стрелковой дивизии под командованием комбрига Алексея Зыгина, который и возглавил оборону города. За 18 суток боев дивизия уничтожила 37 немецких танков, сотни солдат и офицеров. Только получив приказ командования, она организованно отступила в направлении Великих Лук.



## **У мемориального знака на месте гибели экипажа советского самолета**

В 1944 году в боях за освобождение Полоцка особо отличился 683-й штурмовой авиаполк, который получил почетное название «Полоцкий». В ходе ожесточенных боев за переправу через реку Западная Двина в районе деревень Вороновщина, Жамерки и Слобода в июле 1944 г. был сбит самолет-штурмовик ИЛ-2.

Долгие годы сведения о судьбе фронтового штурмовика и его экипажа ограничивались выдержками из официальных документов военных лет. «Машина не вернулась с боевого задания в районе Дисны», – сообщалось в донесении о безвозвратных потерях. Справедливо будет сказать, что эта история могла быть предана забвению, если бы не усилия поисковых отрядов и общества охраны памятников истории и культуры, существовавших в советское время во всех уголках СССР.

Около полувека назад учитель русского языка и литературы Евгения Анатольевна Трапезникова организовала в СШ №2 города Новополоцка небольшой кружок юных следопытов. Вскоре он превратился в один из передовых отрядов поискового движения на Витебщине. Ребята из военно-патриотического клуба «Разведчики воинской славы» и их бессменный руководитель обнаружили место падения самолета в лесу. Отыскать свидетеля помог ветеран Великой Отечественной войны, полковник Петр Журба. Очевидцем падения самолета оказался Владимир Лабковский, воевавший в партизанском отряде «Смерть фашизму». Именно он и привел поисковиков в лес к воронке. В ходе раскопок были найдены детали воздушного судна. Как позже установили, это был Ил-2 – известный советский самолет-штурмовик. Грозный «Ильюха», как называли его летчики, стал самолетом Победы.

Обнаруженные детали до сих пор хранятся в музее СШ № 2 г. Новополоцка. В дальнейшем удалось установить имена членов экипажа: командиром корабля был младший лейтенант Алексей Иванович Шкарпетов, стрелком-радистом – младший сержант Григорий Иванович Каргин. Именно эта кропотливая работа поискового отряда и стала основанием для увековечения подвига экипажа ИЛ-2.

В 1985 году, к 40-летию Победы советского народа в Великой Отечественной войне, на месте гибели летчиков был установлен мемориальный знак. Он сделан по проекту главного архитектора г. Новополоцка Макса Мойшовича Шлеймовича. Бетонная воронка с каменной глыбой внутри – символ упавшего самолета. Перед воронкой расположена памятная доска с текстом «3 июля 1944 года при освобождении Полочкины от немецко-фашистских захватчиков здесь погиб экипаж советского самолета ИЛ-2 в составе: командир корабля мл. лейтенант Шкарапетов Алексей Иванович (1921 г.), стрелок-радист мл. сержант Каргин Григорий Иванович (1920 г.). Вечная слава героям, павшим в боях за свободу и независимость Родины!».

## На территории мемориального комплекса «Звезда»

Мы находимся на месте захоронения узников лагеря для военнопленных «Шталаг-354». Этот лагерь функционировал на территории г.п. Боровуха на протяжении почти двух лет (с августа 1941 г. по 1943 г.). Изначально он размещался: на территории Боровухи-1, где содержалось 18 тысяч военнопленных, а также мирных жителей, в Боровухе-2 – 240 военнопленных, задействованных в качестве грузчиков на железной дороге, и в Боровухе-3, где на октябрь 1941 г. было 12 тысяч военнопленных и гражданских лиц.

Немцы в 1941 году в своих лагерях проводили целенаправленную политику уничтожения славян голодом, поэтому большинство заключенных умерло и лагерь был закрыт. Вот что говорил о содержании в лагере командир партизанского отряда Александр Федорович Шрамко:

«Военнопленные находились в кошмарных условиях, жили скученно. К весне, в связи с недостатком продуктов и потребности в рабочей силе, многих военнопленных переводили на железнодорожные работы. Разрешали брать в примачи. Когда летом и особенно осенью многие бежали в партизаны, оставшихся вновь забрали в лагерь».

В мемуарах Михаила Прудникова имеется информация, что часть военнопленных собирались переправить в другие лагеря на прибалтийское направление. К апрелю 1942 г. в живых из изначальных 30 тысяч осталось всего 500 человек. Остальные умерли, расстреляны, некоторым удалось бежать. Согласно данным Каталога воинских захоронений на территории Республики Беларусь в лагере погибло 29 000 человек, в числе которых были и мирные жители. В настоящее время известны имена лишь 218 погибших.



Мемориальный комплекс, посвященный жертвам нацизма, возведен в Боровухе в 2006 году. Он занимает территорию около 3 гектаров и включает мемориальный знак, дот и часовню. Над входом установлена стилизованная бетонная лента с надписью «Незабыўны твой подзвіг, салдат».

Мемориальный знак представляет собой 4 стелы, которые символизируют четыре стороны света, четыре года войны, четыре фронта, освобождавших Беларусь. В центре находится расколота чаша, означающая землю и жизнь, расколоте войной, на стелах – списки погибших при освобождении Боровухи в 1944 году. **Сооружения мемориала словно говорят: дот – «помним», часовня – «верим», мемориальный знак – «чтим».** Дорожки комплекса выложены в виде одной огромной звезды. На территории много валунов, на которых изображены знаки, характерные для определенных религий.

В 2019 году была обнаружена тетрадь военврача, в которой содержались сведения о более четырех сотнях узников Шталага-354. Для установления более подробных сведений о погибших была проделана большая поисково-исследовательская работа. Благодаря взаимодействию с Управлением по увековечению памяти защитников Отечества и жертв войн, поисковыми отрядами частично установлены подробные сведения о заключенных концлагеря.



## По пути в г. Полоцк

Остановимся подробнее на операции по освобождению Полоцка. Ее целью был разгром группировки немецких войск и освобождение города. Ударом по сходящимся направлениям предусматривалось окружить и разгромить врага. Советским войскам противостояли соединения 16-й армии группы армий «Север» (генерал-полковник Г. Линдеман) и часть сил немецкой 3-й танковой армии группы армий «Центр». В районе Полоцка находилось шесть немецких дивизий. Была создана оборонительная полоса «Тигр». Озерно-болотистая местность вокруг города создавала труднопреодолимый район.

29 июня 1944 г. было развернуто наступление на Полоцк. К утру следующего дня соединения 6-й гвардейской армии вышли к окраинам населенного пункта, а соединения 43-й армии и части 1-го танкового корпуса перерезали железную дорогу Полоцк–Молодечно. 1-й танковый корпус 29 июня освободил Ушачи, вырвался на оперативный простор и сокрушительными ударами с тыла способствовал успешному наступлению.

Упорные бои за Полоцк продолжались четыре дня. К утру 4 июля город был очищен от противника. В результате Полоцкой операции войска 1-го Прибалтийского фронта овладели Полоцким узлом обороны, уничтожили шесть немецких дивизий, продвинувшись за 6 суток на 120-130 км.





## В г. Полоцке. У мемориального комплекса «Курган Бессмертия»

Как форма увековечения памяти курганы появились в 1960-е годы XX в. В условиях, когда средств на создание монументальных сооружений было немного, они стали своеобразным выходом из положения. В тоже время нельзя сказать, что это выглядит как нечто бюджетное. Обращаясь к истории, мы можем увидеть, что курган всегда имел сакральный статус на территории Беларуси. **Его значительность подчеркивалась и самим процессом возведения: человек брал и насыпал горсть земли. Эта традиция стала для каждого способом выразить свою благодарность за Победу.**

Мемориальный комплекс «Курган Бессмертия» был создан в память о погибших советских воинах и жителях города Полоцка. Здесь находится земля, привезенная с братских могил Полоцкого, Оршанского, Глубокского, Лепельского, Верхнедвинского, Россонского и других районов, а также из Бреста, Витебска, Минска, городов Российской Федерации, с кладбища советских воинов в Праге.

Курган Бессмертия был торжественно открыт 3 июля 1966 г., когда у его подножия Герои Советского Союза Виктор Иванович Еронец, Борис Владимирович Гетц, Зинаида Михайловна Туснолובה-Марченко зажгли вечный огонь. Высота кургана – 10 метров, в него заложено 2500 кубометров земли. Автор мемориального комплекса, архитектор города Полоцка Николай Петрович Глазунов, также является участником Великой Отечественной войны. У Вечного огня установлены мраморные плиты, обращаящиеся к людям. На вершине Кургана Бессмертия находится факел, который зажигают в знаковые дни в память о погибших.

В 1967 году неподалеку был разбит парк имени 50-летия Советской власти. Также рядом расположен музей, прославляющий подвиг наших предков.

## У Музея боевой славы

Музей боевой славы был открыт в 1971 году. Место, где он находится, долгое время местные называли просто «Батарея», поскольку во время войны 1812 года, советско-польской войны и Великой Отечественной здесь размещались позиции артиллеристов.

Музей рассказывает о важнейших событиях, произошедших на территории Полоцка и Полоцкого района в годы Великой Отечественной войны. Посетитель узнает, с чем столкнулся город на начальных этапах войны, как развивалось партизанское и подпольное движение и, конечно, как осуществлялась наступательная операция «Багратион», в результате которой Полоцк был освобожден от войск вермахта. Как и в случае с нашей экскурсией, в экспозиции сделан акцент на деталях и, самое важное, на людях, рискующих собственной жизнью ради приближения Победы. О таком человеке рассказывает филиал Музея боевой славы – музей-квартира Героя Советского Союза Зинаиды Михайловны Тусноловой-Марченко, который мы посетим следующим.







## У музея-квартиры Героя Советского Союза Зинаиды Михайловны Тусноловой-Марченко

Этот небольшой музей, открытый еще в июле 1987 г., рассказывает об отважной женщине, история подвига которой уходит далеко за пределы Беларуси.

Родилась Зинаида Михайловна Туснолова в 1920 году под Полоцком. Годы ее юности прошли на Кузбассе. В 1942 г. была зачислена в ряды Красной армии, в 849-й стрелковый полк 303-й стрелковой дивизии 60-й армии. За восемь месяцев кровопролитных боев на Воронежском фронте она вынесла с поля боя 128 раненых солдат и офицеров.

**В феврале 1943 г. в бою за станцию Горшечное Курской области Зинаида Туснолова пыталась оказать помощь раненому командиру взвода. Пока она ползла к лейтенанту, сама была тяжело ранена: ей перебило ноги. В это время немцы перешли в контратаку. Туснолова попыталась притвориться мертвой, но один из немецких солдат заметил ее и ударами сапог и приклада попытался добить санитарку. Ее нашли на вторые сутки разведчики, выполнявшие очередное задание. В утренней тишине они услышали стон. Вмерзшая в окровавленный снег, покрывшаяся ледяной коркой, в бессознательном состоянии лежала Зинаида. Почти год шла борьба за ее жизнь. Были сделаны сложные операции по ампутации рук и ног. Никто не видел ее слез: ни раненые, ни врачи, ни сиделки, которые дежурили в палатах, где лежали самые тяжелые. Даже в то страшное утро, когда девушка узнала, что у нее больше нет рук и ног. Никто не видел ее слез, когда надо было учиться сидеть, когда в восьмой раз везли в операционную. Ей было только 23 года...**

Зинаида Михайловна выдержала достойно все испытания судьбы. Бывшей санитарке была сделана еще одна операция – по расщеплению кости руки, для того чтобы создать из нее и мышц подобие двух пальцев, которыми в последующем она научилась писать. Зинаида писала свою возлюбленному, Иосифу Марченко, о том, что она отпускает его и не хочет быть для него обузой. Но тот ни на миг не сомневался: все невзгоды преодолимы и он не бросит свою Зину в трудный час.

13 мая 1944 г. в частях 1-го Прибалтийского фронта читали письмо, напечатанное во фронтовой газете «Вперед на врага», где бывшая санитарка рассказала свою историю и попросила отомстить за нее и за то, чего она стала лишена: счастья, здоровья, молодости. **В ответ на этот призыв она получила более 3000 откликов, и вскоре лозунг «За Зину Туснолову!» появился на бортах многих советских танков, самолетов и орудий.**



## По пути к памятнику 23-м воинам-гвардейцам

Знаете ли вы, что такое «партизанский край» и «партизанская зона»? Край – это территория в тылу немецких войск, освобожденная и длительное время удерживаемая партизанами во время Великой Отечественной войны. Партизанская зона – частично освобожденная территория, на которой партизаны вели активные боевые действия. В партизанских краях и зонах при активном участии населения восстанавливались органы Советской власти или их функции выполнялись партизанским командованием, партизанскими комендантами и другими органами. Одновременно восстанавливались колхозы, предприятия местной промышленности, культурно-бытовые, медицинские и другие учреждения. Также организовано проводилось сев и уборка урожая.

Партизанские края и зоны сыграли большую роль в развертывании всенародной борьбы с захватчиками. Они затрудняли проведение противником перегруппировок, сковывали значительные силы его полевых войск. Противник часто не мог организовать здесь прочной обороны (обычно в лесисто-болотистых и горно-лесистых районах) и был вынужден группировать свои силы лишь вдоль дорог. Нередко партизанские края и зоны использовались советскими войсками для быстрого выхода на фланги и тылы вражеских группировок, выброски (высадки) воздушных десантов и нарушения организованного отхода противника. Белорусская ССР была одним из оккупированных регионов с наибольшим количеством партизанских краев.



После более тщательного исследования полоцкими краеведами обнаружены неточности, вызывающие вопросы. В списке есть фамилии, указанные с ошибками, и фамилии бойцов, погибших до или после описываемых событий. Во время перезахоронения в 1948 году были обнаружены останки только 10 гвардейцев, и даже после обращения в Центральный архив в числе погибших значилось 19 человек. Непонятно, почему ни отражавшим атаки противника гвардейцам, ни их командиру не было присвоено звание Героя Советского Союза. Согласно полученному документу некоторые из них наград не получили, в том числе А.М. Григорьев.

У советского певца Юрия Визбора есть песня «Ценою жизни», посвященная этим событиям. В одном из ее куплетов говорится о том, какое задание получили гвардейцы:



*Задача такая: взрыво взрываете,  
Моег захватить и от взрыва спасти.  
Моега не отдавать, держатесь, держатесь  
До подхода наших танковых сил.*

## **По пути к мемориальному комплексу «Освободителям Полоцка»**

В годы войны на территории Полоччины располагалась Полоцко-Лепельская партизанская зона. Данная территория была образована в результате скоординированных боевых действий партизанских формирований на территории Ушачского района, части Полоцкого, Глубокского, Докшицкого, Лепельского, Бешенковичского и Шумилинского районов. Эта огромная по размерам партизанская зона просуществовала с осени 1942 г. по апрель 1944 г.

## **У мемориального комплекса «Освободителям Полоцка»**

Еще одним местом, которое хранит память о погибших освободителях Полоцка, является мемориальный комплекс, установленный в 1981 г. на месте братской могилы на площади Свободы. Ранее здесь находился памятник совершенно иного типа, не обладавший таким символизмом и монументальностью. По замыслу архитектора В. Аладова памятник «Освободителям Полоцка» представляет собой скульптурную композицию с продолговатой в плане стелой-стеной прямоугольной формы. На лицевой стороне слева памятная надпись «Освободителям Полоцка», справа – бронзовая скульптура трех солдат: раненого солдата, воина со знаменем и воина с автоматом. Все вместе они символизируют качества, присущие героям: самопожертвование, отвагу и решительность. На бронзовых барельефах на обратной стороне стелы текст – перечисление соединений и частей, отличившихся в боях за город и получивших почетное наименование «Полоцких».

По обеим сторонам стелы расположены 57-миллиметровые противотанковые пушки образца 1941 года, разработанные советским инженером Василием Гавриловичем Грабиным. Это одновременно и прощальный салют павшим воинам и грозное оружие, с помощью которого они отстояли нашу землю.

По бокам гранитного постамента (надмогильной плиты) 3х3 м, расположенного впереди стелы, прикреплены таблички с именами захороненных воинов. Перед постаментом находится звезда с Вечным огнем.



Здесь похоронены 16 воинов 1-го Прибалтийского фронта, которые героически погибли, защищая наш город во время Полоцкой наступательной операции. Среди них два Героя Советского союза: Филипп Тимофеевич Сушков и Василий Дмитриевич Халев. Филипп Тимофеевич Сушков был участником Смоленского сражения, обороны Сталинграда и Курской битвы. Он погиб смертью храбрых при освобождении Полоцка 30 июня 1944 г.

**Подвиг Василия Дмитриевича Халева был отдельно увековечен установленным при въезде в город танком Т-34. 2 июля 1944 г. танковый экипаж младшего лейтенанта Василия Халева первым ворвался в район Задвинья, уничтожая противника огнем и гусеницами. Расстреляв все снаряды, патроны к пулемету, истратив всю огнесмесь, экипаж оказался в окружении и отстреливался от подбиравшихся врагов из личного оружия. Когда закончились патроны и к нему, немцы попытались склонить героев к сдаче в плен, на что последовал решительный отказ. Тогда фашисты подожгли танк. Героический экипаж сгорел вместе со своей боевой машиной, но не сдался. Именем Василия Дмитриевича Халева названа одна из улиц Полоцка.**



## На территории мемориального комплекса «Урочище Пески»

В августе 1941 г. вошедшие в Полоцк немецкие войска установили жестокий оккупационный режим и создали на территории города два лагеря для советских военнопленных: Дулаг-155 – на территории Зеленого городка (сейчас – Боровуха-3) и Дулаг-125 – на территории бывшего военного городка (сейчас – Спасский городок).

В помещениях бывшего военного городка, рассчитанных не более чем на 4,5 тысяч человек, содержали от 15 до 20 тысяч военнопленных. За двойным забором из колючей проволоки, закрепленной на столбах высотой 4 метра, находились основные здания лагеря. Между рядами забора беглецов надежно стерегла колючая проволока, растянутая по земле в виде «спиралей Бруно». На столбах как внешнего, так и внутреннего ограждения висели фанерные таблички с грозным предупреждением «Подходить к ограждению и перелезть через него – ЗАПРЕЩЕНО! Расстрел на месте!». По периметру стояли сторожевые вышки с пулеметами, где дежурили часовые. В ночное время снаружи лагерь охраняли парные патрули с собаками, а с вышек территория освещалась прожекторами.

**От нечеловечных условий содержания, издевательств, голода, инфекционных болезней на территории лагеря ежедневно умирало от 80 до 200 человек. Все они находили свой последний приют в месте под названием «Урочище Пески». Туда же привозили для расстрела подпольщиков и партизан.**

На другом краю урочища располагался лагерь для мирного населения. Он занимал территорию между озером Волово и станцией Громы и просуществовал с 1942 г. до апреля 1944 г. Узники лагеря выполняли непосильные работы. Для устрашения людей оккупанты периодически проводили публичные казни.

По данным из различных источников всего за время оккупации Полоцка в урочище Пески было уничтожено и захоронено от 40 до 100 тысяч советских военнопленных и мирных жителей.

По воспоминаниям одного из узников, в лагере царили ужасные условия: за малейшее неповиновение избивали палками и плетьюми, в качестве еды давали какую-то жижу – по одной консервной банке.

После катастрофы на Западном фронте пленных в лагере оказалось много. Узники содержались в трех казармах. Они формировались по национальному признаку («Русская», «Украинская» и «Общая»), а среди заключенных активно культивировалась национальная вражда. Вместе с немцами охраняли и перешедшие на сторону фашистов предатели. Их жестокость поражала даже немцев. Один из таких охранников так измывался над пленными, что унтер-офицер не выдержал и приказал прекратить.



Сложность, с которой спустя годы пришлось столкнуться исследователям истории Дулага-125, состояла в том, что учет пленных был формальным. Поэтому очень сложно оценить количество погибших в лагере. Но еще более страшным было то, что отсутствие точных данных о количестве заключенных усугубляло проблему снабжения их питанием. **Ежедневные нормы, которые были утверждены командованием вермахта в августе 1941 г., составляли: 200 г хлеба, 13 г мяса, 15 г жиров, 20 г сахара. Немного позже поступила еще одна разнарядка: в качестве хлеба использовать смесь из 50 % ржаных отрубей, 20 % отжимок свеклы, 20 % целлюлозной муки и 10 % муки из листьев или соломы.** И даже эти нормы питания были необязательны к исполнению. Планы геноцида славянского населения включали в себя и убийства с помощью голода.

Тяжелый труд, голод, антисанитария привели к тому, что в Дулаге-125 люди постоянно умирали, среди истощенных разыгрывались эпидемии. Михаил Скрябин вспоминал, что, когда только попал в лагерь, ему дали совет как некурящему собирать махорку. Настойка на табаке была практически единственным лекарством от тифа в санитарной части, и каждый больной должен был добывать ее самостоятельно. Благодаря этой «микстуре» Михаил Яковлевич выжил.

После катастрофического поражения под Москвой планы быстрого геноцида – истребить 70-90 % населения СССР за 2-3 года – немцам пришлось пересмотреть. Нормы питания были немного повышены. Кроме того, пленным разрешили заниматься «лагерным творчеством»: в свободное от работы время изготавливать портсигары, рамки для фотографий, предметы быта. Их можно было обменять на еду. Вдобавок в 1942 году в лагере вспыхнула эпидемия и часть военнопленных отправили в Германию.

Первые идеи о том, чтобы увековечить память погибших, зафиксированы еще в архивных документах 1949 года. Исполком Полоцкого Совета депутатов принял решение установить памятник на месте совершенных злодеяний. Но предложение много лет существовало лишь на бумаге. После войны территорию захоронения отдали колхозу, и на месте братской могилы сеяли рожь. Позже землю из списка сельскохозяйственных угодий исключили, но никакие работы не проводили. В итоге местное население брало на бывшем поле песок, а дожди размывали останки.

В 1965 г. на территории урочища установили обелиск, а в 1985 г. власти вернулись к идее создания памятника, но пришли к выводу о невозможности его установки ввиду отсутствия моста через реку Полота. Вместо памятника 8 мая 1985 г. на правом берегу реки Полота, между Спасским городком и Спасо-Евфросиниевским монастырем, был открыт памятный знак жертвам фашизма.

Первые попытки уточнить границы могилы провели в 1993 году. Тогда ученики СШ № 2 г. Новополоцка под руководством Евгении Анатольевны Трапезниковой копали шурфы. Находили много фактов, подтверждающих массовое захоронение. Обнаружили части обмундирования, в том числе не принадлежащего солдатам советской армии. Выяснилось, что это итальянская форма. Тогда подняли и предали земле около 500 останков. И тогда же впервые обозначили границы огромной могилы, высадив по периметру березки. Непосредственно на территории захоронения на небольшом бетонном постаменте была установлена мемориальная табличка в память о погибших в годы Великой Отечественной войны. Эта табличка позже легла в основание памятника.

В мае 2010 г. Полоцкое районное отделение Витебского областного отделения общественного объединения «Белорусский фонд мира» обратилось в Полоцкий городской исполнительный комитет и Совет депутатов с инициативой о строительстве мемориального комплекса памяти жертв фашизма. Так было принято решение о строительстве мемориального комплекса памяти жертв фашизма «Урочище Пески». Источником финансирования определялся местный бюджет, спонсорская помощь и пожертвования частных лиц.

Общая стоимость работ и материалов в то время оценивалась в 1 млрд. 14 484 рубля. За счет добровольных пожертвований юридических и физических лиц, предприятий, учреждений и организаций удалось собрать чуть более 600 тыс. рублей. На эти деньги была разработана проектно-сметная документация, выполнены геодезические и геологические работы на месте будущего мемориала, проведена экспертиза выполненных работ, выпущена книга «Урочище Пески – территория смерти. 1941–1944», изготовлена гранитная мемориальная стена с установленными фамилиями погибших, а также закуплен металл на ограду территории. Поддержала работы общественность немецкого города-побратима Полоцка Фридрихсхафена, которая организовала сбор средств на входной портал. С присоединением немецкой стороны проект стал приобретать международный характер.

Однако в 2011 г. произошло резкое удорожание стоимости материалов и работ. Собранных средств стало не хватать. Полоцкий горисполком подготовил обращение в Представительство Союзного государства, которое положительно отнеслось к обозначенной проблеме и определило дальнейший путь получения финансирования. Не остался в стороне и Витебский областной исполнительный комитет.

***Всем миром ради мира строили мемориал на месте многотысячного захоронения. 3 июля 2019 г. в честь 75-летия освобождения Беларуси от немецко-фашистских захватчиков в урочище Пески впервые прошла вахта памяти. В День памяти и скорби, 22 июня 2020 г., был открыт мемориальный комплекс памяти жертв фашизма «Урочище Пески».***





## Технологическая карта маршрута экскурсии

Тип экскурсии: военно-историческая.

Вид экскурсии: автобусно-пешеходная.

Продолжительность экскурсии: 3 часа 45 минут.

Протяженность маршрута: 62 км.

Маршрут экскурсии: г. Новополоцк – г. Полоцк – г. Новополоцк.

Общие методические рекомендации:

- перед отправлением транспортного средства следует изложить организационные вопросы, обозначить тему и общую продолжительность экскурсии, ключевые пункты маршрута, провести с участниками поездки инструктаж о соблюдении правил личной безопасности;
- материал экскурсии необходимо подавать в тематической последовательности;
- основным методом экскурсии является экскурсионный метод – активное сочетание показа и рассказа, выявление связей между отдельными объектами, историческими периодами;
- в ходе экскурсии дается справочный материал, отсылка на литературные источники;
- экскурсоводу следует учитывать основы психологии и логики, последовательность, систематичность, ясность и доступность изложения материала, его связь с сегодняшним днем;
- раскрытие подтем экскурсии необходимо начинать с предварительного осмотра и описания всех экскурсионных объектов; все подтемы и экскурсионные объекты должны быть связаны логическими переходами;
- экскурсовод творчески свободен в выборе логических переходов, методических приемов показа и рассказа, что должно делать экскурсию живым, творчески целенаправленным и организационным процессом познания;

- необходимо стремиться осуществлять дифференцированный подход к различным группам экскурсантов с учетом их возраста, психологии, запросов, образовательного уровня и других факторов;
- речь экскурсовода должна быть доступной экскурсантам, требуется уметь использовать технику речи: звучность, тембр, темп и высоту звука, произношение, мимику и жесты, эмоциональное содержание, устанавливать психологический контакт с группой.

**Общие организационные рекомендации:**

- экскурсовод должен следить за комфортностью перемещения группы между объектами экскурсионного маршрута, за соблюдением общих правил безопасного пребывания в транспортном средстве во время движения и остановок;
- не следует разрешать участникам экскурсионной группы посещать объекты маршрута без сопровождения, а также отклоняться от маршрута с целью самостоятельного осмотра объектов, не включенных в него;
- особое внимание следует уделить соблюдению техники безопасности в лесных массивах.

№ п/п	Маршрут экскурсии	Места остановок	Объекты показа	Время	Основное содержание экскурсии, подтемы и основные вопросы	Организационные указания	Методические указания
Переезд: 5 мин. Путевая информация							
1.	г. Новополоцк	г. Новополоцк (у памятника Лилии Костецкой)	Памятник Лилии Костецкой	6 мин.	Биографические факты из жизни подпольщицы и ее героическая деятельность в годы Великой Отечественной войны. История создания памятника.	Рассказ ведется у памятника. Стоит учесть его месторасположение (на территории средней школы № 3 г. Новополоцка).	Осуществляется установление психологического контакта с группой. Применяются приемы предварительного осмотра, описания, характеристики.
Переезд: 5 мин. Путевая информация							

2.	г. Новополоцк	г. Новополоцк (у мемориального знака на месте гибели экипажа советского самолета)	Мемориальный знак на месте гибели экипажа советского самолета	5 мин.	История создания и описание памятного знака.	Акцент в рассказе делается на деятельности поискового отряда.	Используются приемы локализации событий, ссылки на очевидцев.
Переезд: 15 мин.							
3.	г. Новополоцк	г. Новополоцк. (на территории мемориального комплекса «Звезда»)	Мемориальный комплекс «Звезда»	10 мин.	Рассказ о лагере «Шталаг-354» ведется в контексте рассказа о мемориальном комплексе «Звезда».	Группа совершает пешую прогулку в сопровождении экскурсовода.	Используются приемы предварительного осмотра, локализации событий. Дается характеристика мемориала.
Переезд: 20 мин. Трассовая экскурсия							
4.	г. Новополоцк – г. Полоцк	г. Полоцк (у Кургана Бессмертия)	Курган Бессмертия	10 мин.	Курган как форма увековечения памяти. Создание и открытие Кургана Бессмертия в Полоцке.	Группа осматривает курган, показ сопровождается рассказом.	Применяется экскурсионный метод (элементы показа и рассказа). Используются приемы предварительного и панорамного осмотра, прием движения.
5.	г. Полоцк	г. Полоцк (у Музея боевой славы)	Музей боевой славы	5 мин.	Краткая характеристика музея.	После рассказа группа посещает музей. Экскурсию проводит сотрудник музея.	Применяется экскурсионный метод (элементы показа и рассказа).

ПОСЕЩЕНИЕ МУЗЕЯ БОЕВОЙ СЛАВЫ (30 мин.)							
Переезд: 10 мин.							
6.	г. Полоцк	г. Полоцк (у Музея-квартиры З.М. Тусноловой-Марченко)	Музей-квартира З.М. Тусноловой-Марченко	5 мин.	Сообщаются биографические данные. Описание подвига. Зинаида Туснолова как пример героизма и стойкости.	После рассказа группа посещает музей. Экскурсию проводит сотрудник музея.	Применяется экскурсионный метод (элементы показа и рассказа). Используется «портфель экскурсовода».
ПОСЕЩЕНИЕ МУЗЕЯ-КВАРТИРЫ З.М. ТУСНОЛОВОЙ-МАРЧЕНКО (30 мин.)							
Переезд: 5 мин. Путевая информация							
7.	г. Полоцк	г. Полоцк (у памятника 23-м воинам-гвардейцам)	Памятник 23-м воинам-гвардейцам	6 мин.	Начало операции «Багратион». Рассказ о подвиге гвардейцев. Краткое описание памятника.	Рассказ ведется у памятника.	После предварительного осмотра начинается рассказ. Применяются приемы локализации событий, зрительной реконструкции.
Переезд: 5 мин. Путевая информация							
8.	г. Полоцк	г. Полоцк (у мемориального комплекса «Освободителям Полоцка»)	Мемориальный комплекс «Освободителям Полоцка»	8 мин.	Общее описание памятника, историческая и культурная значимость объекта. Подвиг танкиста В. Халева.	Экскурсанты также могут ознакомиться с информацией, представленной на памятных досках, в частности со списком воинских соединений.	Применяются приемы предварительного осмотра, описания.
Переезд: 10 мин.							



9.	г. Полоцк	г. Полоцк (на территории мемориального комплекса «Урочище Пески»)	Мемориальный комплекс «Урочище Пески»	10 мин.	Описание лагеря для военнопленных: условия содержания, наказания и непосильный труд узников. История создания мемориального комплекса.	Обозначается примерное место расположения военной части, лагеря военнопленных, место расстрела и захоронения.	Применяется экскурсионный метод (элементы показа и рассказа). Используются приемы зрительной реконструкции, ссылки на очевидцев.
Переезд: 25 мин.							
10.	г. Полоцк – г. Новополоцк	г. Новополоцк	–	–	–	–	–
ИТОГО				3 ч. 45 мин.			

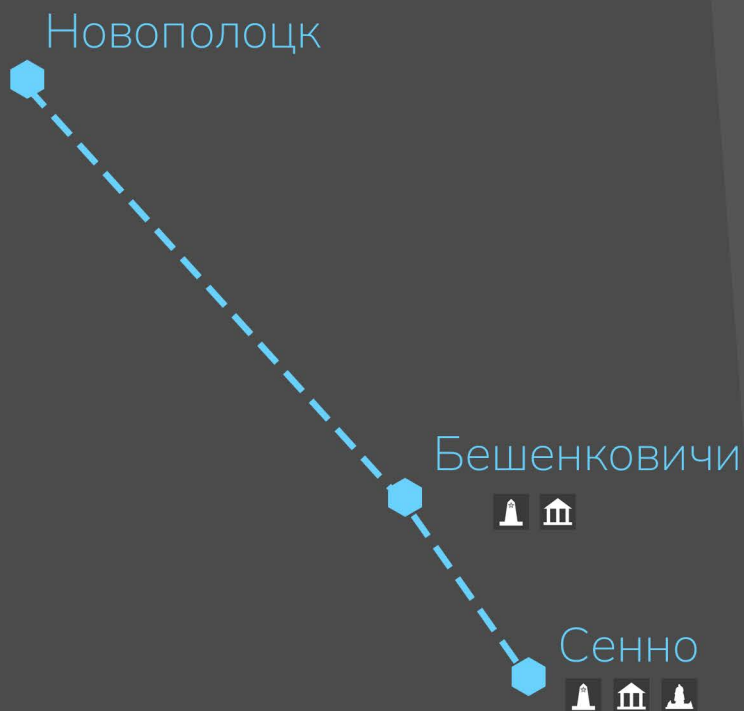
# ГЕРОИ БЕССМЕРТНЫ



МАЛАЯ  
БОЛЬШАЯ  
ПОБЕДА

# МАРШРУТ № 5

г.п. Бешенковичи – г. Сенно



## ЛЕГЕНДА



Памятники и  
памятные знаки



Мемориальный  
комплекс



Музеи

## По пути в г.п. Бешенковичи

Люди появились на этой территории 11 тысяч лет назад. С 1928 года археологи изучают стоянки первобытных охотников и рыболовов, которые обычно располагали свои поселения в удобных и красивых местах на берегах рек и озер. Одним из таких мест были Бешенковичи. Их название скорее всего произошло от слова «бешень» – очень быстрое течение на середине реки, ведь городской поселок как раз расположен на повороте Двины, где движение воды ускоряется.

Впервые название «Бешенковичи» упоминается в исторических документах в 1447 г. Великий князь Казимир IV в память о чудесном спасении своей жены построил шесть церквей святому Илье, и одна из них располагалась как раз здесь. Это говорит о том, что поселение уже тогда было достаточно крупным и играло важную роль в жизни региона.

Во второй половине XV в. Бешенковичами владел князь Семен Федорович Друцкий. В 1633 г. местечко – так тогда называли поселок городского типа – было выкуплено гетманом Великого княжества Литовского Павлом Сапегой. Именно при нем Бешенковичи получили Магдебургское право, а вместе с этим и дозволение на проведение двух ярмарок в год и одного торгового дня в неделю. Тогда же здесь активно начали селиться евреи, занимавшиеся ремеслом и мелкой торговлей.

После второго раздела Речи Посполитой в 1792 г. Бешенковичи оказались в составе Российской империи. В войну 1812 года здесь произошло несколько сражений между войсками Наполеона и армией Баркляя де Толли. В XIX веке Бешенковичи были достаточно богатыми. Их расположение на реке, по которой шла большая торговля, позволяло ежегодно проводить крупную ярмарку, которая продолжалась целый месяц. Местечко разрослось и к концу столетия здесь было более 1000 зданий, свыше 100 лавок, 3 народных училища, почта. Впрочем, после распространения железных дорог Бешенковичи стали терять свои экономические позиции.



После установления советской власти был создан Бешенковичский район. В начале 1927 г. в Бешенковичах насчитывалось 2683 жителей, 1614 из них были евреями. В связи с этим 8 февраля 1927 г. президиум Бешенковичского райисполкома решил ходатайствовать перед Витебским облисполкомом об образовании Бешенковичского национального еврейского совета, который вскоре и был создан.

6 июля 1941 г. вся территория района была оккупирована немецко-фашистскими захватчиками. Они сразу же создали еврейское гетто, куда были брошены почти 3000 человек. Всех их казнили в 1942–1943 гг. Всего немецкие оккупанты и их пособники убили в Бешенковичах и районе 10 276 человек.

Осенью 1941 г. начали образовываться партизанские отряды. За лето 1942 г. бешенковичские партизаны разгромили волостные управы в деревнях Мишковичи, Полячки, Лючины, Островно, Сеницы, Мокряны. Совершили ряд диверсий на железной дороге Полоцк–Витебск, шоссе Витебск–Бешенковичи. Сам район был освобожден войсками 1-го Прибалтийского фронта 26 июня 1944 г. Более 12 тысяч жителей Бешенковичского района воевали на фронте, в партизанах и в подполье. Пятеро из них были удостоены звания Героя Советского Союза.



## У Бешенковичского районного историко-краеведческого музея

Был основан 24 апреля 1979 г. по решению Бешенковичского райисполкома и райкома КПБ как Музей боевой славы. Открыт 25 июня 1979 г. в день 35-летия освобождения района от немецко-фашистских захватчиков. Первым его директором стал участник Великой Отечественной войны Иван Семенович Конач. В 1981 г. Музей боевой славы был преобразован в историко-краеведческий музей. Перед зданием мы видим целую аллею бюстов Героев Советского Союза – уроженцев Бешенковиччины.

Константин Антонович Абазовский родился в 1919 году в деревне Обухово. В 1940 г. призван в ряды Красной армии. Окончил военно-авиационное училище. Принимал участие в боевых действиях с 1943 г., сражался за освобождение Северного Кавказа, Крыма, Прибалтики в рядах штурмовой авиации. К августу 1944 г. командир звена 190 штурмового авиационного полка лейтенант К.А. Абазовский совершил 106 боевых вылетов, лично уничтожил и подбил 11 танков, 3 самолета на земле, множество автомашин и другой боевой техники. Погиб смертью храбрых в воздушном бою 26 октября 1944 г.

**Михаил Амосович Высогорец** родился в 1920 году в деревне Дуковщина. Принимал участие в боевых действиях с января 1942 г. Воевал командиром саперной и мотоинженерной рот в Приморской армии, на Воронежском, 1-м Украинском и Белорусском фронтах. Участвовал в обороне Севастополя, боях за город Воронеж в 1942 г., оборонительных боях на Курской дуге 1943 г., Харьковской операции в 1943 г., Висло-Одерской операции, а также в битве за Берлин в 1945 г.

**Иван Иванович Строчко** родился в 1919 году в деревне Пожарище. Принимал участие в боевых действиях с августа 1941 г. После года боев откомандирован в Ростовское артиллерийское училище. Окончив его, воевал на 1-м Украинском фронте командиром огневого взвода 13-го истребительно-противотанкового артиллерийского полка. В районе города Сандомир его взвод подавил огневые точки противника, участвовал в захвате плацдарма и отражении вражеских контратак. В бою заменил раненого командира батареи.



**Лев Михайлович Доватор** родился в 1903 году в селе Хотино. В августе 1941 года ему доверили возглавить отдельную кавалерийскую группу, сформированную из нескольких кавалерийских полков. Под командованием Л.М. Доватора крупное конное соединение впервые совершило рейд во вражеский тыл с 14 августа по 2 сентября 1941 г., нанося удары по коммуникациям, уничтожая штабы, транспорт, склады и живую силу гитлеровцев. Группа генерала Доватора была переименована в 3-й кавалерийский корпус. Осенью и зимой 1941 г. его воины участвовали в обороне Москвы, героически отбивая вражеские атаки. Сам Лев Михайлович погиб смертью храбрых в декабре 1941 г.

**Михаил Николаевич Ткаченко** родился в 1922 году в Бешенковичах. Принимал участие в боевых действиях с декабря 1942 г. в качестве пилота штурмовика Ил-2 210-го штурмового авиаполка. Участвовал в освобождении Северного Кавказа, Краснодарского края, Крыма, Украины, Молдавии, Румынии, Болгарии, Югославии, Венгрии, Австрии. Окончание войны встретил капитаном, командиром эскадрильи. Совершил 157 успешных боевых вылетов на самолете Ил-2, провел 7 воздушных боев, сбил 1 истребитель противника. Штурмовыми ударами уничтожил 4 танка, 48 автомашин, 17 полевых орудий, 9 точек малокалиберной зенитной артиллерии и зенитных пушек, 3 склада с боеприпасами, 9 минометов с расчетами, 4 катера и 1 баржу, до 160 солдат и офицеров противника. При исполнении боевых заданий был сбит и дважды ранен.



## У Кургана Славы

Курган насыпан в 1996 г. В его основание легла земля из блокадного Ленинграда, Брестской крепости, братских могил с подмосковных полей, воинских захоронений самого Бешенковичского района. Рядом установлены две скульптуры: женщина в трауре и женщина-воин. Около подножия кургана была замурована капсула с письмом к потомкам.

## У братской могилы

Здесь похоронено 198 человек, погибших в боях с немецко-фашистскими захватчиками в 1941–1944 гг.

Памятник был установлен в 1956 г. Это скульптуры двух воинов: один из них держит флаг, автомат прижат к груди, второй стоит на колене и держит венок. На постаменте имеется мраморная доска с надписью «Вечная память и слава верным сынам нашей Родины». В нижней его части 5 дощечек с фамилиями погибших. Среди похороненных четыре Героя Советского Союза: Н.П. Луговской, Г.И. Спольник, Г.Ф. Хараторкин и М.Ф. Шварцман.

**Николай Петрович Луговской** родился на Могилевщине. Принимал участие в боевых действиях с июня 1941 г. В 1942 г. окончил Гомельское пехотное училище. Командовал стрелковым батальоном 1124-го стрелкового полка 334-й стрелковой дивизии, 43-й армии 1-го Прибалтийского фронта.

23 июня 1944 г. стрелковый батальон Луговского прорвал вражескую оборону, опрокинул врага и освободил деревни Гуры и Ермаки. Затем за сутки отбил девять вражеских контратак и, умело маневрируя, вышел в тыл противника и освободил еще две деревни Витебской области.

24 июня 1944 г. его батальон форсировал р. Западная Двина. Закрепившись на левом берегу, Луговской успешно отразил многочисленные контратаки немцев. В этом бою было уничтожено 19 танков, 17 орудий, 40 автомашин с грузами и большое количество солдат и офицеров противника. 25 июня 1944 г. Николай Луговской погиб при отражении одной из контратак.





**Григорий Иванович Спольник** родился в 1902 году в селе Бойцуры. Принимал участие в боевых действиях с 1941 г. К июню 1944 г. командовал отделением в составе 6-й гвардейской армии 1-го Прибалтийского фронта. 24 июня 1944 г. его отделение одним из первых переправилось через Западную Двину в районе д. Мамойки Бешенковичского района и приняло активное участие в боях за захват и удержание плацдарма на ее западном берегу, отразив две немецкие атаки и продержавшись до переправы основных сил. Григорий Спольник погиб.

**Георгий Филимонович Хараборкин** родился в 1905 году в селе Алешинка. Окончив в 1934 г. бронетанковое училище, вступил в советско-финскую войну как командир взвода танковой бригады. За выдающуюся храбрость и умелое ведение боевых действий ему было присвоено звание Героя Советского Союза.

Капитан Георгий Хараборкин погиб 6 июля 1941 г. Группа танков под его командованием проводила разведку боем позиций противника на реке Черногострица. В бою танк КВ-2, в котором находился командир батальона, был подожжен снарядом противника и сгорел вместе с экипажем. Именем Г.Ф. Хараборкина названа одна из улиц в Бешенковичах.

**Моисей Фроимович Шварцман** родился в 1911 году в селе Курныки. Работал учителем, а в первые дни войны ушел на фронт добровольцем. Был неоднократно ранен. При освобождении Шумилинского района группа стрелков во главе с майором Шварцманом ворвалась в окопы противника и, завязав рукопашную схватку, уничтожила более 60 врагов. Сам майор в этом бою убил 16 солдат и офицеров противника. Моисей Шварцман погиб при форсировании Двины 26 июня 1944 г.



## У памятника жертвам геноцида евреев

Первым евреем, убитым в Бешенковичах, стал Дубров, который возвращался домой с продуктами, выменянными на вещи. Он был застрелен прямо на улице. Большинство евреев из Бешенковичей нацисты согнали в гетто в центре города, где поселили по 5-6 семей в одном доме. Гетто охранялось полицией, которые для развлечения избивали и расстреливали пленников.

Мы же находимся на месте массового убийства евреев Бешенковичей. 11 февраля 1942 г. день случился солнечный и очень морозный. Узников гетто выгнали на улицу и колонной (более чем 800 человек) погнали через Двину на расстрел. В убежавших стреляли, на обочинах лежали окровавленные тела, стоял страшный крик. Немногих оставшихся в живых «востребованных специалистов» (доктор, кожевенники) фашисты расстреляли зимой 1943 года.

Памятник и ограда, которые мы видим, были привезены из Ленинграда в 1958 г. На памятнике надпись на русском языке и на идише: «Вечная память 1068 советским гражданам, погибшим от рук гитлеровцев 11.02.1942 года». Вы могли заметить множество камней, которые



От РОДСТВЕННИКОВ  
И ЗЕМЛЯКОВ.

## По пути в г. Сенно

Первое упоминание о Сенно в письменных источниках приходится на 1442 год. Название, вероятно, происходит от больших ярмарок, где торговали сеном. Они проходили как раз на месте расположения этого населенного пункта. В 1781 г. Екатерина Великая дала городу герб: изображения двух кос на зеленом поле.

В начале XX века Сенно было типичным местечком. По переписи населения 1897 г. в городе жило 4100 человек, из них 2471 иудейского вероисповедания (60 %). Было 6 синагог, располагалось несколько промышленных и ремесленных предприятий.

После установления советской власти город стал районным центром и был переведен в состав Витебской области. Во время Великой отечественной войны рядом с Сенно состоялось крупнейшее танковое сражение – Лепельский контрудар Красной армии, призванный задержать немецкое наступление. Территория Сенненского района была оккупирована гитлеровцами к 11 июля 1941 г. В сентябре 1941 г. фашисты создали в Сенно гетто, куда согнали около тысячи евреев. Их казнили 30 декабря того же года. За время фашистской оккупации население района сократилось вдвое.

С лета и осени 1941 г. в районе начали формироваться и действовать партизанские группы Петра Ивановича Кириллова, Александра Дмитриевича Клячина, Людвиг Ивановича Селицкого. Весной 1942 г. были созданы партизанские отряды Николая Ивановича Захарченко, Василия Сергеевича Леонова.

В 1944 г. на территории района действовало 118 партизанских отрядов в составе 12 партизанских бригад. Партизаны Сенненщины активно участвовали в «рельсовой войне». На их счету 85 пущенных под откос вражеских эшелонов. Со дня создания и до полного освобождения района в 1944 г. Сенненская бригада не покидала его границы.

За время оккупации фашисты сожгли 3477 домов, расстреляли 2505 человек, вывезли в Германию 943 человека.



## **У Сенненского историко-краеведческого музея**

Сенненский историко-краеведческий музей основан 30 августа 1995 г. Он занимает второй этаж и правое крыло кирпичного здания бывшей земской управы, построенного в 1910–1914 гг. в гражданском стиле с элементами классицизма. После Октябрьской революции 1917 г. в нем размещались райисполком, городской совет, Дом пионеров, библиотека и Дом ремесел.



## На территории Парка Трех Героев

До Великой Отечественной войны здесь размещался большой сад, заложенный еще в XVIII веке монахами-францисканцами. По территории этого сада в июле 1941 года проходила линия обороны советских солдат. В 1958 г. усилиями комсомольцев был создан парк. Через год появилась братская могила с перезахороненными останками Героев Советского Союза Тимофея Светличного, Сергея Бородулина и Павла Назаренко, погибших в боях за освобождение Сенно в 1944 г. В честь их подвига парк и получил название Трех Героев.

В ночь на 26 июня 1944 г., стремительно продвигаясь вглубь фашистской обороны, батарея реактивных установок попала в окружение у деревни Кожемяки юго-западнее Витебска, столкнувшись с крупной группировкой бегущих немцев. Гвардейцы заняли круговую оборону и приняли бой, который продолжался 8 часов. Боевые расчеты гвардейских реактивных минометов состояли из трех человек. Это были:

**Тимофей Иванович Светличный.** Воевал с 1942 г. командиром расчета «катюши». Участвовал в битве на Курской дуге, освобождал Смоленщину. Славно сражался и во время операции «Багратион», освобождая Беларусь. Только под Витебском его «катюша» произвела 50 залпов по вражеским частям и истребила несколько сотен гитлеровцев.

**Сергей Дмитриевич Бородулин.** Был призван в Красную армию в 1942 г., получил специальность наводчика ракетной установки – легендарной «катюши». С июня 1943 года в составе гвардейского минометного полка воевал на Западном, Прибалтийском, Белорусском фронтах. За отличное выполнение заданий командования был награжден медалью «За отвагу».

**Павел Иванович Назаренко** – шофер боевой машины «БМ-13» («катюша»). Призван в армию в 1939 г. Водил ЗИС-5, прошел через отступление 1941 года, участвовал в обороне Сталинграда. Как опытного и мужественного воина его направили на службу в гвардейские части реактивной артиллерии.

**Расчет, находясь в окружении, удерживал дорогу, не пропуская бегущих немцев. Восемь часов гвардейцы вели огонь по противнику из реактивной установки практически прямой наводкой. В своем последнем бою наводчик, гвардии рядовой Бородулин, будучи тяжело раненым, не покинул пост. Когда от прямого попадания фашистского снаряда боевая машина загорелась, сумел произвести последний залп по цепям атакующих врагов. С прицелом в руках он погиб вместе с «катюшей».**

**Батарея в этом бою уничтожила свыше 500 немецких солдат, 13 автомашин с военным грузом и 4 артиллерийских орудия. Весь расчет боевой машины – гвардии сержант Тимофей Иванович Светличный, гвардии старший сержант Павел Иванович Назаренко и гвардии рядовой Сергей Дмитриевич Бородулин – пали смертью храбрых и были представлены к присвоению звания Герой Советского Союза.**

## У мемориала в память о подвиге советских танкистов

В память о воинах 5-го и 7-го механизированных корпусов 20 й армии Западного фронта, принявших участие в танковом сражении под Сенно 6–10 июля 1941 г., в городе на постаменте был установлен танк ИС-3.

Кровопролитная битва под Сенно стала последней попыткой Красной армии нанести контрудар танковыми частями. 6 июня 1941 г. они вступили в бой с немцами и выбили их из города. Однако продолжить наступление не удалось: столкнувшись 7 июля с главными силами вермахта, советские войска понесли тяжелые потери и вынуждены были отойти. Немцы же начали наступление на Сенно с севера, где держала оборону 18-я танковая дивизия 7-го механизированного корпуса. После кровопролитных боев красноармейцы 8 июля оставили город. В это время 5-й механизированный корпус вел ожесточенный бой с танками противника в 20 км южнее Сенно.

В итоге 5-й и 7-й механизированные корпуса в течении четырех суток вели наступательные и оборонительные сражения, изматывая тем самым врага и задерживая его продвижение на восток, что позволило еще немного укрепить линию обороны Красной армии по Западной Двине и Днепру.

## У братской могилы советских воинов и партизан

Мы находимся у братской могилы, в которой захоронены 107 человек: бойцы Красной Армии, партизаны. Памятник установлен в 1965 году. Каска, снятая и удерживаемая в руке, выражает почет и уважение к павшим. Среди них:

**Иван Герасимович Томашевский** родился в 1918 году в деревне Рудница. С 1938 по 1940 год служил в авиации РККА. С декабря 1941 г. по январь 1944 г. Томашевский совершил 583 боевых вылета, из них 96 разведывательных. Уничтожил 12 танков, 6 вражеских самолетов, 1 паровоз и 20 железнодорожных вагонов.

**Аркадий Кузьмич Касинцев** родился в 1923 году в Сенно. 5 октября 1944 г. в бою у литовского пункта Гечайце корректировал стрельбу батарей. Участвовал в боях в Восточной Пруссии. 7–10 апреля 1945 г. участвовал в боях за Кенисберг.

**Сергей Анисимович Коваленко** родился в 1924 году в деревне Ульяновичи. Во время войны помог в Могилеве десяти солдатам РККА убежать к своим. Из-за этого попал в концлагерь, откуда сбежал. В 1943–1944 гг. был партизаном. В марте 1944 г. призван в РККА. 1–2 февраля 1945 г. в боях юго-западнее г. Шургаст прикрыв своим телом амбразуру с вражеским пулеметом.

**Константин Сергеевич Заслонов** родился 25 декабря 1909 года в г. Осташков. В ноябре 1944 г. создал в Орше подпольную группу, которая 3 месяца применяла угольные мины. Его группа подорвала 93 паровоза. С лета по осень 1942 г. осуществлял рейды в районе Витебска, Орши, Смоленска. С октября 1942 г. командовал всеми партизанскими отрядами в Орше.

**Иван Илларионович Каминский** родился в 1919 году в деревне Бондари. Командир звена отдельного разведывательного авиационного полка, старший лейтенант. Участвовал в боях под Москвой, в освобождении Орловской, Брянской, Смоленской областей, городов Витебска, Орши, Могилева, Молодечно, а также Литвы, Польши. К марту 1945 года совершил 239 успешных боевых вылетов, в том числе 159 – на разведку оборонительных сооружений неприятеля, сфотографировал около 27 тысяч квадратных километров территории дислокации противника.

**Михаил Игнатьевич Анискин** родился в 1922 году в д. Охлебнино. Из десятого класса ушел добровольцем во 2-е Саратовское танковое училище, а в марте 1943 г. отбыл на фронт. Сражался на Днепре. 25 июня 1944 г. танк Михаила Анискина, обойдя усиленную оборону врага, на большой скорости ворвался с тыла в деревню Студенку с десантом автоматчиков на броне, за ним последовали еще один танк и транспортер. Вражеская автоколонна – свыше 90 машин в сопровождении самоходных артиллерийских установок – медленно отступала из деревни. Первым же снарядом Михаил подбил ведущую машину, потом ударил в хвост колонны, а затем стал посылать по врагу снаряд за снарядом. Немцы в панике начали сдаваться в плен. Смелый, неожиданный удар и внезапный, меткий огонь танка гвардии лейтенанта Анискина не дал развернуться артиллерии противника, обеспечив победу. В этом бою Михаил Игнатьевич пал смертью храбрых, подбив самоходное орудие, захватив и уничтожив 60 автомашин, склад с продовольствием и другим военным имуществом, убив свыше 75 солдат и офицеров врага.

**Александр Константинович Горовец** родился в 1915 г. в деревне Мошканы. Принимал участие в боевых действиях с 1942 г. в качестве пилота истребителя. Совершил 74 боевых вылета, уничтожил 11 немецких боевых самолетов лично и 6 в группе, а также 40 автомашин и 24 повозки. Во время битвы на Курской дуге 6 июля 1943 г. вступил в схватку с превосходящими силами противника и пал смертью храбрых, сбив за один бой 9 немецких самолетов.

## На окраине д. Козловка. У памятного знака «Боль»

В декабре 1941 г. в селе Козловка было создано гетто, куда согнали евреев. В каждом помещении размещалось около 50 человек. Люди существовали в условиях чрезвычайной тесноты и антисанитарии.

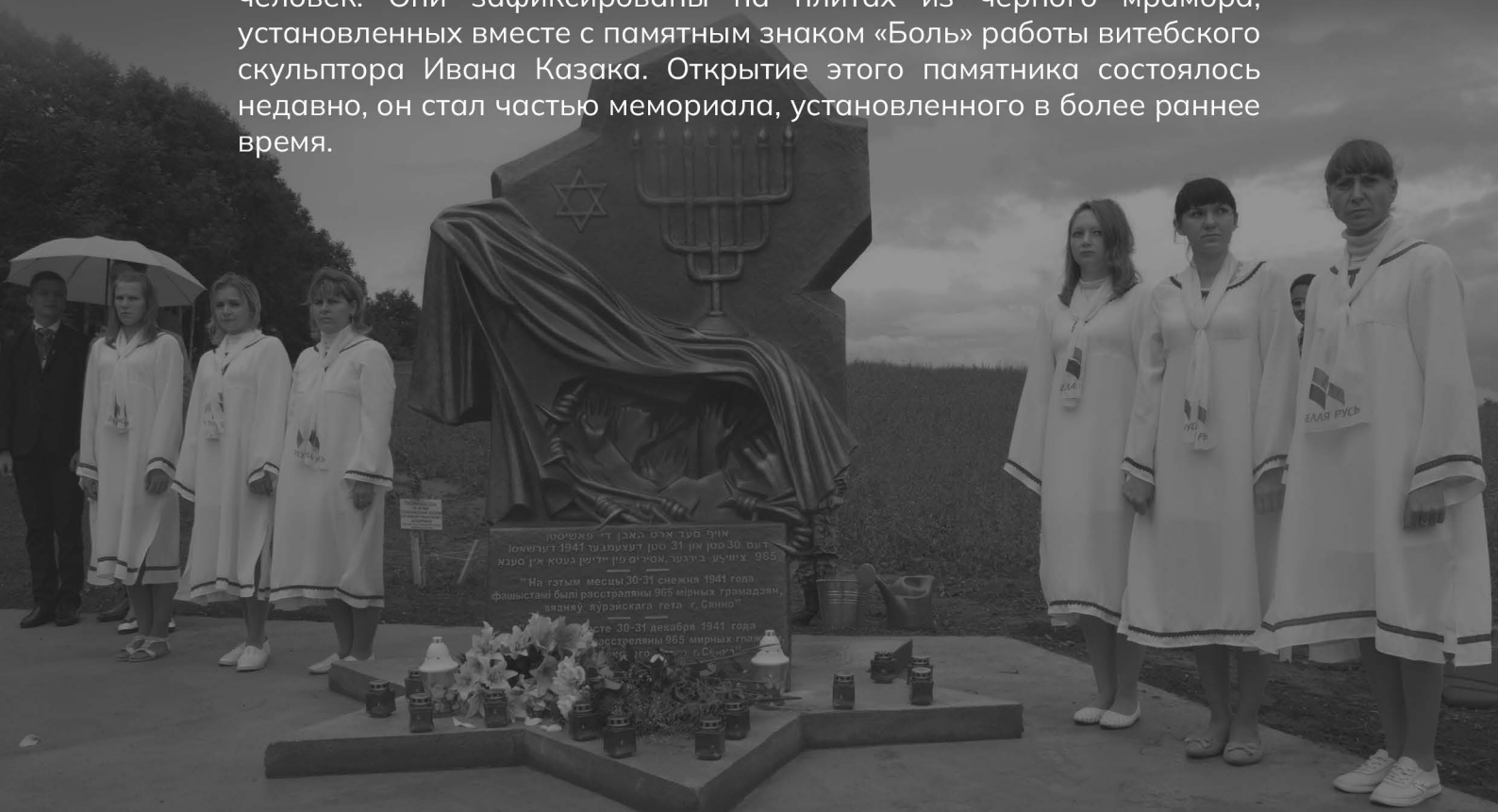
Дома в гетто, обозначенные желтыми крестами на окнах, охранялись полицейскими. Гитлеровцы гоняли узников на работы, выдавали им по 50 грамм хлеба в день. Бывали случаи, когда люди несколько дней оставались без еды. Нацисты отбирали у еврейского населения ценные вещи, одежду и продукты.

Самуил Давидович Свойский до войны был учителем математики и физики, кавалером ордена Ленина, а также директором городской школы № 1. Во время оккупации немцы назначили его председателем юденрата в гетто. Он мог выходить за территорию гетто, встречал своих бывших учеников, которые давали ему хлеб, а затем делил этот хлеб между голодными детьми.

Фашисты проводили в гетто акции устрашения. Так, 16 октября 1941 г. из-за опоздания на работу оккупанты расстреляли 12 человек. 27 ноября 1941 г. за отсутствие в домах светомаскировки было убито 7 человек.

30 декабря 1941 г. в Сенно прибыло подразделение айнцагруппы «В» и вместе с белорусскими полицаями окружило гетто. Выгоняли на улицу узников под предлогом отправки их на работу в город Оршу. После этого евреев группами по 40 человек вели на место казни. Людям приказывали ложиться в ямы, после чего убивали. Детей закапывали живьем. По словам очевидцев, земля на засыпанных могилах шевелилась три дня. Всего было убито 965 человек.

Фамилии большинства выяснили в первые послевоенные годы, но поиски продолжаются. Недавно были восстановлены имена еще 174 человек. Они зафиксированы на плитах из черного мрамора, установленных вместе с памятным знаком «Боль» работы витебского скульптора Ивана Казака. Открытие этого памятника состоялось недавно, он стал частью мемориала, установленного в более раннее время.







## Технологическая карта маршрута экскурсии

Тип экскурсии: военно-историческая.

Вид экскурсии: автобусно-пешеходная.

Продолжительность экскурсии: 5 часов 45 минут.

Протяженность маршрута: 287 км.

Маршрут экскурсии: г. Новополоцк – г.п. Бешенковичи– г. Сенно– д. Козловка – г. Новополоцк.

Общие методические рекомендации:

- перед отправлением транспортного средства следует изложить организационные вопросы, обозначить тему и общую продолжительность экскурсии, ключевые пункты маршрута, провести с участниками поездки инструктаж о соблюдении правил личной безопасности;
- материал экскурсии необходимо подавать в тематической последовательности;
- основным методом экскурсии является экскурсионный метод – активное сочетание показа и рассказа, выявление связей между отдельными объектами, историческими периодами;
- в ходе экскурсии дается справочный материал, отсылка на литературные источники;
- экскурсоводу следует учитывать основы психологии и логики, последовательность, систематичность, ясность и доступность изложения материала, его связь с сегодняшним днем;
- раскрытие подтем экскурсии необходимо начинать с предварительного осмотра и описания всех экскурсионных объектов; все подтемы и экскурсионные объекты должны быть связаны логическими переходами;
- экскурсовод творчески свободен в выборе логических переходов, методических приемов показа и рассказа, что должно делать экскурсию живым, творчески целенаправленным и организационным процессом познания;

- необходимо стремиться осуществлять дифференцированный подход к различным группам экскурсантов с учетом их возраста, психологии, запросов, образовательного уровня и других факторов;
- речь экскурсовода должна быть доступной экскурсантам, требуется уметь использовать технику речи: звучность, тембр, темп и высоту звука, произношение, мимику и жесты, эмоциональное содержание, устанавливать психологический контакт с группой.

**Общие организационные рекомендации:**

- экскурсовод должен следить за комфортностью перемещения группы между объектами экскурсионного маршрута, за соблюдением общих правил безопасного пребывания в транспортном средстве во время движения и остановок;
- не следует разрешать участникам экскурсионной группы посещать объекты маршрута без сопровождения, а также отклоняться от маршрута с целью самостоятельного осмотра объектов, не включенных в него;
- особое внимание следует уделить соблюдению техники безопасности в лесных массивах.

№ п/п	Маршрут экскурсии	Места остановок	Объекты показа	Время	Основное содержание экскурсии, подтемы и основные вопросы	Организационные указания	Методические указания
Переезд: 1 ч. 25 мин.							
1.	г. Новополоцк – г.п. Бешенковичи	г.п. Бешенковичи (у Бешенковичского районного историко-краеведческого музея)	Бешенковичский районный историко-краеведческий музей. Аллея бюстов Героев Советского Союза – уроженцев Бешенковичского района	10 мин.	Краткая характеристика музея, открытие. Сведения о героях Советского союза – уроженцах Бешенковичского района.	После рассказа группа посещает музей. Экскурсию проводит сотрудник музея.	Осуществляется установление психологического контакта с группой. Применяется экскурсионный метод, приемы движения и переключения внимания.

ПОСЕЩЕНИЕ БЕШЕНКОВИЧСКОГО РАЙОННОГО ИСТОРИКО-КРАЕВЕДЧЕСКОГО МУЗЕЯ (40 мин.)

Переезд: 3 мин.

2.	г.п. Бешенковичи	г.п. Бешенковичи (у Кургана Славы)	Курган Славы	5 мин.	История создания кургана.	Группа располагается у подножия кургана	Применяется экскурсионный метод (элементы показа и рассказа). Используется прием панорамного осмотра.
----	------------------	------------------------------------	--------------	--------	---------------------------	---	--

Переезд: 4 мин.

3.	г.п. Бешенковичи	г.п. Бешенковичи (у братской могилы)	Братская могила	7 мин.	Краткая характеристика памятника. Сведения о захороненных Героях Советского Союза.	Демонстрируются фотоснимки павших героев.	Применяется экскурсионный метод (элементы показа и рассказа). Используется прием характеристики объекта. Используется «портфель экскурсовода».
----	------------------	--------------------------------------	-----------------	--------	--	---	--

Переезд: 4 мин.

4.	г.п. Бешенковичи	г.п. Бешенковичи (у памятника жертвам геноцида евреев)	Памятник жертвам геноцида евреев	5 мин.	Уничтожение нацистами еврейского населения Бешенкович в годы Великой Отечественной войны. Описание памятника.	Рассказ ведется непосредственно у памятника.	Применяется экскурсионный метод (элементы показа и рассказа). Используется прием локализации событий.
----	------------------	--	----------------------------------	--------	---	--	--

Переезд: 35 мин. Трассовая экскурсия							
5.	г.п. Бешенковичи – г. Сенно	г. Сенно (у Сенненского историко-краеведческого музея)	Сенненский историко-краеведческий музей	5 мин.	Краткая характеристика музея.	После рассказа группа посещает музей. Экскурсию проводит сотрудник музея.	Используются прием характеристики объекта.
ПОСЕЩЕНИЕ СЕННЕНСКОГО ИСТОРИКО-КРАЕВЕДЧЕСКОГО МУЗЕЯ (40 мин.)							
Переезд: 5 мин.							
6.	г. Сенно	г. Сенно (на территории Парка Трех Героев)	Парк Трех Героев	12 мин.	Описание подвига боевого расчета гвардейского миномета: Т.И. Светличного, С.Д. Бородулина, П.И. Назаренко. Увековечение памяти об этих событиях.	Группа совершает прогулку по парку в сопровождении экскурсовода.	Применяется экскурсионный метод (элементы показа и рассказа). Используются прием объяснения, прием движения.
Переезд: 3 мин.							
7.	г. Сенно	г. Сенно (у мемориала в память о подвиге советских танкистов)	Мемориал в память о подвиге советских танкистов	6 мин.	Значение танкового сражения под Сенно 6–10 июля 1941 г.	Рассказ ведется непосредственно у мемориала.	Применяется экскурсионный метод (элементы показа и рассказа). Используется прием зрительной реконструкции.
Переезд: 5 мин.							
8.	г. Сенно	г. Сенно (у братской могилы советских воинов и партизан)	Братская могила советских воинов и партизан	10 мин.	Сведения об отличившихся воинах.	Рассказ ведется непосредственно у братской могилы.	Используется прием персонификации.

Переезд: 6 мин.							
9.	г. Сенно – д. Козловка	д. Козловка	Памятный знак «Боль»	15 мин.	Гетто в селе Козловка. Казнь узников.	Экскурсанты могут самостоятельно ознакомиться со сведениями, представленными на плитах рядом с памятным знаком.	Применяется экскурсионный метод (элементы показа и рассказа). Используется прием локализации событий.
Переезд: 2 часа.							
10.	д. Козловка – г. Новополоцк	г. Новополоцк	–	–	–	–	–
ИТОГО				5 ч. 45 мин.			

# ПАМЯТЬ 1945



рядовой ИАНУКЬЯН ВАЧАН  
рядовой МАРТЫНОВ БОРИС ЕВРО  
лейтенант медицинской  
ИВАН ИЛЛАРИОН  
ШОШЕВ ИВАН  
ОВ ФЕ







# ЗАХВАЧЕН, НО НЕ ПОКОРЁН



МАЛАЯ  
БОЛЬШАЯ  
ПОБЕДА

# МАРШРУТ № 6

г. Витебск – д. Лужесно

## ЛЕГЕНДА



Памятники и  
памятные знаки



Мемориальный  
комплекс



Музеи

Новополоцк



Лужесно



Витебск



## По пути в г. Витебск

Как и большинство древних городов Восточной Европы, Витебск возник у слияния двух рек: Западной Двины, несущей свои воды в Балтийское море, и Витьбы, от которой и произошло название города.

Археологические исследования показали, что в устье Витьбы существовали древние поселения, основанные еще балтскими племенами в начале нашей эры. К IX веку на том же месте их сменили славянские племена кривичей.

Согласно легенде, город был заложен киевской княгиней Ольгой в 974 году, и в древнерусских летописях упоминается с 1021 года. Расположенный на перекрестке важнейших торговых путей древности («из варяг в греки» и Великого Волжского (Булгарского)), к концу XII века Витебск превращается в центр ремесел и торговли.

Устройство древнего Витебска было похоже на устройство (планировку) других древнерусских городов. На Замковой горе находилась резиденция князя, а ниже жили торговцы и ремесленники. Уже в XII веке в городе был построен первый каменный храм – православная Свято-Благовещенская церковь, которая играла важную роль не только в религиозной жизни: там хранились эталоны мер веса и длины, переписывались книги, летописи, обучались дети.

Как для Великого княжества Литовского, так и позднее для Речи Посполитой Витебск оставался важной в стратегическом отношении крепостью на восточных рубежах страны, поэтому вокруг него были возведены мощные фортификационные укрепления.

В 1597 году от короля Сигизмунда III Витебск получил свой герб и грамоту на магдебургское право, что давало возможность регулировать жизнь города с помощью собственной системы юридических норм.

В силу своего положения город постоянно становился ареной боевых действий, разрушался и восстанавливался. В XIV – начале XV вв. он пострадал от междоусобиц литовских князей Витовта и Свидригайло, в XVI–XVII вв. – от войн между Московским княжеством и Речью Посполитой (Ливонская война при Иване Грозном, войны при Алексее Михайловиче). Позднее, в 1708 г. во время Северной войны между Швецией и Россией город был сожжен. Сильно пострадал Витебск и в ходе Отечественной войны 1812 года, когда его оккупировали войска Наполеона.

В XVII веке Витебск становится ареной острого межконфессионального противостояния. В это время в город прибывают католические монахи (в первую очередь иезуиты), строящие здесь свои резиденции и храмы, открывающие школы для обучения светских лиц. Все православные храмы и монастыри передаются униатам (греко-католикам), а исповедование православия запрещается вплоть до 1772 года.

В 1792 г. Витебск вошел в состав Российской империи, а в 1796 г. стал центром Белорусской (с 1802 г. – Витебской) губернии. К первым десятилетиям XX века он – один из крупнейших центров Беларуси (109 тысяч жителей, 45 предприятий, 2 гимназии, учительский институт, духовная семинария, 5 библиотек, частная художественная школа Ю. Пэна). Значительную часть населения города составляли евреи.

В 1918 г. город вошел в состав Западной области РСФСР, а в 1924 г. – в состав БССР. С 1938 г. Витебск – областной центр, насчитывающий 209 предприятий, 3 вуза, 42 общеобразовательных школы, 40 библиотек, 11 больниц, 3 кинотеатра, цирк и драмтеатр.

В 20-х годах XX в. Витебск становится центром художественной жизни. Марком Шагалом было основано Народное художественное училище, в котором работали художники разных направлений и стилей: Ю. Пэн, К. Малевич, Г. Фальк, М. Добужинский и другие. Они проводили выставки, участвовали в диспутах, в художественном оформлении города. Казимир Малевич и его единомышленники создали объединение художников «Утвердители нового искусства». Была открыта Витебская народная консерватория, создан Театр революционной сатиры.

Самые тяжелые испытания выпали на долю Витебска во время Великой Отечественной войны. На дальних и ближних подступах к городу шли ожесточенные бои, однако он был захвачен гитлеровскими оккупантами. **Захвачен, но не покорен.**

**Освобожденный 26 июня 1944 г. от гитлеровских оккупантов Витебск лежал в руинах, в подвалах домов уцелело всего 118 жителей из 167,3 тысяч (по всесоюзной переписи 1939 года).**

Город оказался разрушен более чем на 90 %. Были уничтожены целые кварталы, все промышленные предприятия, памятники архитектуры. Благодаря героическим усилиям трудящихся Беларуси он возродился из пепла. Современный Витебск – один из крупнейших индустриальных центров республики, город с высокоразвитой промышленностью, наукой и культурой. Улицы и площади областного центра вновь украшают памятники архитектуры и монументального искусства, которые и теперь придают ему красоту и неповторимость.

## **У обелиска в память о погибших в концлагере «5-й полк»**

Концлагерь «5-й полк» был создан немцами в сентябре 1941 года на территории, принадлежавшей до оккупации города 5-му железнодорожному полку. Располагался он по обе стороны оврага, где стояли кирпичные и деревянные бараки, без окон, некоторые и без дверей, неотапливаемые. Нары для пленных были изготовлены из проволоки в три яруса, на них натягивалась железная сетка. Территория всего лагеря просматривалась пулеметчиками с трех установленных по периметру наблюдательных вышек.

Первоначально лагерь предназначался для военнопленных. На протяжении 1941–1942 гг. здесь содержалось более 40 тысяч солдат и офицеров Красной армии. К концу 1942 г. почти все они были уничтожены немцами.

В марте–апреле 1943 г. в концлагерь согнали 20 тысяч мирных жителей. С этого момента и до февраля 1944 г. узников вывозили на принудительные работы в Германию. Из тех, кто имел отношение к партизанам, формировались большие группы и отправлялись в еще более страшные лагеря, наподобие Освенцима.

Люди в лагере содержались в нечеловеческих условиях. Пленных мог расстрелять каждый гитлеровский солдат, не неся за это никакой ответственности. Отсутствие полноценного питания и полная антисанитария приводили к возникновению и распространению среди узников лагеря инфекционных заболеваний. Каждый день от болезней умирали десятки людей. Оставшихся в живых нацисты использовали в качестве рабочей силы: взрослых выгоняли на рытье окопов и траншей, детей заставляли носить камни, а тех, кто не был заражен инфекционными заболеваниями, фашисты задействовали в качестве «доноров» для немецких солдат.

В конце мая 1944 г., когда фронт вплотную приблизился к Витебску, оставшихся в живых узников отправили в лагерь, расположенный в районе станции Крынки в Лиозненском районе, чтобы использовать их в качестве живого заслона при отступлении немецко-фашистских войск. Всего было вывезено около 12 тысяч человек. Сюда же попали дети из детских домов города и больные из сыпнотифозной больницы, которых планировалось использовать для заражения инфекционными заболеваниями солдат наступающих частей Красной армии.

Вывезенные из лагеря люди были оставлены под открытым небом. Узникам не давали пищи, запрещали разводить огонь, систематически подвергали избиениям и кровавым расправам. Немецкие солдаты и офицеры приходили в лагерь и отбирали оставшихся здоровых мужчин в возрасте от 14 до 45 лет, якобы в рабочие батальоны, а потом выводили за территорию и расстреливали. За несколько дней в лагере было уничтожено 4 тысячи советских граждан.

Узники – из вывезенных 12 их осталось 8 тысяч – были освобождены 4 июня 1944 г. ротой разведчиков под командованием лейтенанта Михаила Филипповича Маскаева, впоследствии Героя Советского Союза. В ходе этой операции Маскаев наступил на мину и в результате остался без ноги. После лечения вышел в отставку, проживал в Бийске, руководил швейной фабрикой, сберкассой. Занимался общественной деятельностью. Умер 7 июня 1984 г.

*Всего за период существования концентрационного лагеря «5-й полк» в нем было умерщвлено более 120 тысяч человек. После концлагеря «Тростенец» «5-й полк» был вторым в Беларуси по количеству заключенных и уничтоженных людей. Это был один из механизмов фашистских оккупационных властей, предназначенный для геноцида – уничтожения белорусского населения.*

Через двадцать лет после освобождения, в 1964 году, в 150 метрах от захоронений узников, возле шоссе, был установлен бетонный обелиск. В 2005 г. возле него водружен 15-метровый металлический православный крест, который освятил митрополит Филарет, Патриарший Экзарх всея Беларуси.



## У памятника летчику А.К. Горовцу

Александр Константинович Горовец – заместитель командира 1-й эскадрильи 88-го гвардейского истребительного авиационного полка, гвардии старший лейтенант.

Родился в 1915 году в деревне Мошканы ныне Сенненского района Витебской области. Окончив 7 классов средней школы, летом 1930 г. поступил в техникум в Полоцке, но заболел тифом и вынужден был вернуться на родину. После выздоровления переехал к сестре в Витебск, где стал работать слесарем и одновременно учиться в аэроклубе.

В ряды Красной армии вступил в 1932 г. Отслужив, окончил Ульяновскую авиационную школу, курсы авиакомандиров. Работал в городе Шахты инструктором аэроклуба. В 1939 г. вступил в партию большевиков и был избран депутатом Шахтинского райсовета.

После начала войны вернулся в ряды Красной армии и продолжил учить курсантов летному делу. Неоднократно подавал заявление с просьбой отправить на фронт и летом 1942 г. его рапорт приняли. Александр Горовец воевал в составе 166-го истребительного авиационного полка. Летал сначала на истребителе ЛаГГ-3, потом освоил Ла-5 – советский одномоторный истребитель. К июлю 1943 г. произвел 74 боевых вылета, в 10 воздушных боях сбил лично 2 и в группе 6 самолетов противника.

**6 июля 1943 г. гвардии старший лейтенант Горовец вылетел на патрулирование. Когда эскадрилья возвращалась после выполнения задания, он заметил группу из 20 вражеских бомбардировщиков Ju-87. Рация на самолете, видимо, вышла из строя, и Горовец не смог сообщить своим товарищам, занятым боем с врагами, о появлении противника. Поэтому он развернул свой истребитель и один атаковал немецкие бомбардировщики.**

**Первой же очередью сбил флагмана и стремительно атаковал следующего врага. Он бил с короткой дистанции, подводя истребитель почти вплотную к бомбардировщикам. Вспыхнул и развалился в воздухе на куски второй «юнкерс», затем загорелся третий. Так он сбил 8 самолетов противника. Когда был израсходован боезапас, Александр Горовец нанес удар винтом по хвостовому оперению девятого бомбардировщика. Возвращаясь на поврежденной машине на свой аэродром, Горовец попал под неожиданный удар четырех вражеских истребителей FW-190. Силы были слишком неравными. Его самолет был подбит, летчику спастись не удалось.**

Указом Президиума Верховного Совета СССР от 28 сентября 1943 года за образцовое выполнение боевых заданий командования на фронте борьбы с немецкими захватчиками и проявленные при этом отвагу и героизм Горовцу Александру Константиновичу присвоено звание Героя Советского Союза (посмертно).



## У Витебского областного музея Героя Советского Союза М.Ф. Шмырева

Батяка Минай. Это имя хорошо известно в Беларуси. Его носил один из выдающихся организаторов партизанского движения во время Великой Отечественной войны, командир партизанского отряда и 1-й Белорусской партизанской бригады Минай Филиппович Шмырев. Его жизни и деятельности и посвящен музей.



## У памятного знака «Детям войны»

Памятный знак был открыт 25 июня 2011 г. в Парке партизанской славы имени Миняя Шмырева. Знак служит напоминанием о трагических страницах в истории белорусского народа. Только весной 1944 г. из Витебска в Германию угнали 2,4 тысячи детей. Мы не знаем и, наверное, никогда не узнаем, сколько их забрали всего. Известно лишь о том, что Красная армия вернула в СССР около 700 тысяч детей. А сколько их погибло от немецких пуль и снарядов, сколько умерло от голода в немецких лагерях, сколько из них потеряли родителей?

**Поэт Владимир Ермакович посвятил этому памятнику такие строки:**

*Аде малыцкік голодны, одетый в одиоскі,  
Свой мледа кўсочек сестре отдае,  
Пусть памятник гэты скорбячы, недроекі,  
Для памяці ввек абаліскаю ветае.*



## Перед посещением самостоятельной экспозиции «Памяти патриотов Витебщины 1941–1945 гг.»

В нынешних подвалах здания Витебского духовного училища с августа 1941 г. по декабрь 1943 г. размещалось отделение фашистской службы политической разведки СД. Подвальные помещения нацисты приспособили под тюрьму, а на 1-м этаже находились комнаты пыток.

В отреставрированных камерах представлены фотодокументальные материалы о томившихся здесь героях витебского подполья: Вере Хоружей, Софье Панковой, Евдокии Сурановой, Антонине Ермакович, Раисе Шеряковой, Эдуарде Гребенькове, Лидии Березкиной и многих, многих других.

На стенах было более сотни надписей. К сожалению, из-за сырости многие из них не сохранились. Музейщики пришли сюда только в 1959 году. Часть читаемых надписей перенесли на памятные таблички, которые установлены в камерах. Так узники вели счет дням. Надписи реставрируют каждый год. Благодаря этому удалось идентифицировать какую-то часть имен партизан и подпольщиков, содержавшихся в застенках тюрьмы СД.



## **У памятного знака на месте казни советских патриотов в годы Великой Отечественной войны**

В годы оккупации у здания областного краеведческого музея была установлена виселица, на которой устраивались публичные казни. В 1967 году в память о погибших был установлен памятный знак.

## **На территории мемориального комплекса в честь советских воинов-освободителей, партизан и подпольщиков Витебщины**

Мемориальный комплекс был открыт 30 июня 1974 г. на площади Победы в Витебске. Он состоит из огромной железобетонной стелы, устремленной в небо, барельефов, вечного огня и прямоугольных бассейнов с фонтанами.

Перед площадью мемориала, по бокам, установлены две скульптурные композиции, демонстрирующие представителей советского народа. Они изображают двенадцать фигур, представляющих солдат всех родов войск армии, народных ополченцев и партизан, а также мирных жителей: женщину с младенцем, рабочего со знаменем, рабочую, колхозницу, девушку-комсомолку.

По центральной оси мемориала над рекой Западная Двина возвышается главный монумент в честь воинов Советской армии, партизан и подпольщиков, защищавших и освобождавших Витебскую область от немецко-фашистских захватчиков. Это три трапециевидных пилона-обелиска, суженные вверху, высотой 56 метров. На высоте пяти метров пилоны объединены трехгранным монолитным фризом, на гранях которого отлиты рельефы: «Воины», «Партизаны», «Подпольщики». Изнутри пилоны обелиска соединены кольцом с надписью «Слава героям». Под ним, на подиуме в форме звезды, зажжен Вечный огонь как дань памяти трагическим страницам истории Витебска, мужеству горожан и всего советского народа.

По сторонам площади установлены пять пилонов с датами каждого года Великой Отечественной войны. К главному монументу ведут два бассейна длиной 85 метров и шириной 10 метров с четырьмя фонтанами в каждом. Такое сооружение символизирует слезы матерей, которые потеряли своих сыновей на войне.

Рядом с мемориалом, в парке Победителей, обустроена Аллея воинской славы с экспозицией из 13 единиц боевой техники, большая часть из которой времен Великой Отечественной войны.

Мемориальный комплекс отличается не только монументальностью, величием и красотой, но и богатой духовной основой, трагическая суть которой своими корнями уходит в кровавые годы Великой Отечественной войны.



## **На территории мемориального комплекса на месте убийства нацистами около 10 000 витебских евреев, узников гетто**

Находится около бывшей пригородной деревни Себяхи в Иловском (Туловском) рву. Открыт 25 июня 2010 г.

Правобережная часть Витебска была захвачена 11 июля 1941 г., а на следующий день гитлеровцы оккупировали территорию города на левом берегу Западной Двины. Убийства мирных жителей и облавы на евреев начались сразу после захвата. Согласно Всесоюзной переписи 1939 года в Витебске насчитывалось 37 095 евреев – 22,17 % от всего населения города. С 25 июля по декабрь 1941 г. в городе действовало еврейское гетто. Их массовые расстрелы гитлеровцы начали проводить в первые же дни оккупации как в самом городе, так и в его окрестностях. **В июле 1941 г. немцы утопили около 2000 евреев (детей, стариков, женщин) в Западной Двине.**

В конце июля – начале августа 1941 г. в Витебск прибыла айнзатцкоманда-9 под командованием Альфреда Филберта, в задачу которой входило тотальное уничтожение еврейского населения. Она сразу же стала проводить облавы в деревнях вблизи города, доставляя евреев в переполненное гетто. Уже в первые 10 дней пребывания немцы убили около 100 человек. Организованные массовые убийства проводились практически ежедневно. **24 июля 1941 г. было расстреляно 400 евреев, якобы за поджог города.**

В конце августа 1941 г. оккупанты провели массовую казнь, целью которой стала наиболее активная часть узников гетто. Нацисты скрывали свои истинные намерения, предлагая будто бы выделить людей на работу, и в этот день вывезли из Витебска в пригородную деревню Себяхи 600 евреев, среди которых были врачи, учителя, студенты. Их расстреляли на Иловском (Туловском) рву. Это противотанковый ров длиной 467 метров, шириной и глубиной по 2 метра. В течение 1941–1943 гг. немцы доверху заполнили его телами убитых – как евреев, так и неевреев.

**В октябре 1941 г. в Витебском гетто из-за царившей там антисанитарии и полного отсутствия медицинской помощи возникла опасность эпидемий. Метод борьбы с ними у нацистов существовал один – поголовное уничтожение людей. С 20 по 25 октября 1941 г. под предлогом борьбы с эпидемией были убиты 3000 пленников гетто. Последние узники витебского лагеря (4090 человек) были уничтожены 19 декабря 1941 г., что являлось его полной ликвидацией.**

Тысячи узников на грузовиках вывозили к деревне Себяхи, где в Туловском рву проводилась казнь. Людей ссаживали с грузовиков в 100-150 метрах от него, приказывали раздеться, группами по 5-10 человек сталкивали в овраг и убивали. Перед смертью обреченных заставляли раскладывать снятую одежду, в отдельное место складывали обувь. В дальнейшем лучшее из этих вещей высылалось в Берлин, часть разбирали немцы на местах, остатки передавались городскому управлению.

Расстрелы производились с утра до поздней ночи. Детей и стариков бросали в ров и закапывали живыми. После по этим могилам несколько раз проезжала немецкая грузовая машина. Расстрел производился айнзатцкомандой-9 при активном участии местной полиции.

Местами массовых расстрелов стали Иловский (Туловский) ров, еврейское кладбище в районе Песковатика, Старо-Улановичское кладбище, Улановичская гора, Черная лужа, Духовский овраг у старого аэропорта в районе Лучесы, пойма реки Витьбы недалеко от ветеринарного института. Всего в гетто погибло больше 20 тысяч человек.

В октябре 1993 года на месте Витебского гетто был установлен памятный камень. На месте массового убийства в Иловском (Туловском) овраге на окраине Витебска были установлены памятные знаки в 1995 г. и 2010 г.



## **В д. Лужесно. У памятного знака на месте уничтожения советских граждан**

В 1941–1943 гг. фашисты убили здесь сотни советских военнопленных, партизан и мирных жителей. В 1972 г. на месте гибели установлен памятный знак. Он выполнен в виде арки на бетонном постаменте. На нем мемориальная гранитная доска с текстом: «В поселке Лужесно в 1942–1943 гг. фашисты зверски замучили и уничтожили сотни советских военнопленных, партизан и мирных жителей, принимавших активное участие в борьбе с врагом. Вечная слава героям-патриотам!».

## **У мемориальной доски на месте боя в 1942 г.**

Мемориальная доска расположена на здании Лужеснянского аграрного колледжа. На мраморной доске надпись «Бессмертной доблести советских воинов 4-й Ударной Армии и партизан отряда имени Бирюлина, разгромивших в ночь на 1 февраля 1942 г. в поселке Лужесно крупный фашистский гарнизон».







## Технологическая карта маршрута экскурсии

Тип экскурсии: военно-историческая.

Вид экскурсии: автобусно-пешеходная.

Продолжительность экскурсии: 7 часов 15 минут.

Протяженность маршрута: 246 км.

Маршрут экскурсии: г. Новополоцк – г. Витебск – д. Лужесно – г. Новополоцк.

Общие методические рекомендации:

- перед отправлением транспортного средства следует изложить организационные вопросы, обозначить тему и общую продолжительность экскурсии, ключевые пункты маршрута, провести с участниками поездки инструктаж о соблюдении правил личной безопасности;
- материал экскурсии необходимо подавать в тематической последовательности;
- основным методом экскурсии является экскурсионный метод – активное сочетание показа и рассказа, выявление связей между отдельными объектами, историческими периодами;
- в ходе экскурсии дается справочный материал, отсылка на литературные источники;
- экскурсоводу следует учитывать основы психологии и логики, последовательность, систематичность, ясность и доступность изложения материала, его связь с сегодняшним днем;
- раскрытие подтем экскурсии необходимо начинать с предварительного осмотра и описания всех экскурсионных объектов; все подтемы и экскурсионные объекты должны быть связаны логическими переходами;
- экскурсовод творчески свободен в выборе логических переходов, методических приемов показа и рассказа, что должно делать экскурсию живым, творчески целенаправленным и организационным процессом познания;

- необходимо стремиться осуществлять дифференцированный подход к различным группам экскурсантов с учетом их возраста, психологии, запросов, образовательного уровня и других факторов;
- речь экскурсовода должна быть доступной экскурсантам, требуется уметь использовать технику речи: звучность, тембр, темп и высоту звука, произношение, мимику и жесты, эмоциональное содержание, устанавливать психологический контакт с группой.

#### Общие организационные рекомендации:

- экскурсовод должен следить за комфортностью перемещения группы между объектами экскурсионного маршрута, за соблюдением общих правил безопасного пребывания в транспортном средстве во время движения и остановок;
- не следует разрешать участникам экскурсионной группы посещать объекты маршрута без сопровождения, а также отклоняться от маршрута с целью самостоятельного осмотра объектов, не включенных в него;
- особое внимание следует уделить соблюдению техники безопасности в лесных массивах.

№ п/п	Маршрут экскурсии	Места остановок	Объекты показа	Время	Основное содержание экскурсии, подтемы и основные вопросы	Организационные указания	Методические указания
Переезд: 1 ч. 30 мин. Трассовая экскурсия							
1.	г. Новополоцк – г. Витебск	г. Витебск (у обелиска в память о погибших в концлагере «5-й полк»)	Обелиск в память о погибших в концлагере «5-й полк»	10 мин.	Условия содержания в концлагере, гибель заключенных. Краткое описание обелиска.	Для наглядности можно использовать карту на обелиске, где обозначены места размещения концлагерей на территории Витебской области в период оккупации.	Осуществляется установление психологического контакта с группой. Применяется экскурсионный метод. Используется прием описания объекта.

Переезд: 20 мин.							
2.	г. Витебск	г. Витебск (у памятника летчику А.К. Горовцу)	Памятник летчику А.К. Горовцу	10 мин.	Биография летчика- героя. Описание военного подвига.	Во время рассказа демонстрируются изображения советских и немецких самолетов времен Великой Отечественной войны.	Применяется экскурсионный метод (элементы показа и рассказа). Используется «портфель экскурсовода».
Переезд: 5 мин.							
3.	г. Витебск	г. Витебск (у Витебского областного музея Героя Советского Союза М.Ф. Шмырева)	Витебский областной музей Героя Советского Союза М.Ф. Шмырева	5 мин.	Краткая историческая справка из биографии М.Ф. Шмырева (бабки Миня).	После рассказа группа посещает музей. Экскурсию проводит сотрудник музея.	Используется прием экскурсионной справки.
ПОСЕЩЕНИЕ ВИТЕБСКОГО ОБЛАСТНОГО МУЗЕЯ ГЕРОЯ СОВЕТСКОГО СОЮЗА М.Ф. ШМЫРЕВА (40 мин.)							
4.	г. Витебск	г. Витебск (у памятного знака «Детям войны»)	Памятный знак «Детям войны»	5 мин.	Описание памятного знака, его символическое значение.	Рассказ ведется непосредственно у памятного знака.	Используются приемы характеристики объекта и литературного монтажа.
Переезд: 10 мин.							
5.	г. Витебск	г. Витебск (у здания Витебского духовного училища)	Самостоятель- ная экспозиция «Памяти патриотов Витебщины 1941–1945 гг.»	5 мин.	Краткое описание экспозиции.	После рассказа группа посещает экспозицию. Экскурсию проводит штатный экскурсовод.	Применяется прием локализации событий.
ПОСЕЩЕНИЕ САМОСТОЯТЕЛЬНОЙ ЭКСПОЗИЦИИ «ПАМЯТИ ПАТРИОТОВ ВИТЕБЩИНЫ 1941–1945 гг.» (25 мин.)							
Переезд: 4 мин.							

6.	г. Витебск	г. Витебск (у памятного знака на месте казни советских патриотов в годы Великой Отечественной войны)	Памятный знак на месте казни советских патриотов в годы Великой Отечественной войны	7 мин.	Историческая справка о трагических событиях.	Рассказ ведется непосредственно у памятного знака.	Применяется экскурсионный метод (элементы показа и рассказа). Используется прием зрительной реконструкции.
Переезд: 7 мин.							
7.	г. Витебск	г. Витебск (на территории мемориального комплекса в честь советских воинов-освободителей, партизан и подпольщиков Витебщины)	Мемориальный комплекс в честь советских воинов-освободителей, партизан и подпольщиков Витебщины	12 мин.	История создания комплекса, его описание и символическое значение.	Экскурсовод поочередно описывает элементы мемориала.	Применяется экскурсионный метод (элементы показа и рассказа). Используются приемы предварительного осмотра, характеристики объекта, прием движения.
Переезд: 15 мин.							
8.	г. Витебск	г. Витебск (на территории мемориального комплекса на месте убийства нацистами около 10 000 витебских евреев, узников гетто)	Мемориальный комплекс на месте убийства нацистами около 10 000 витебских евреев, узников гетто	15 мин.	Массовые убийства еврейского населения. Увековечение памяти о погибших.	Внимание экскурсантов обращается на «временной контраст» (ранее – сейчас) при описании места.	Применяется экскурсионный метод (элементы показа и рассказа). Используются приемы локализации событий, зрительной реконструкции.

Переезд: 30 мин.							
9.	г. Витебск – д. Лужесно	д. Лужесно (у памятного знака на месте уничтожения советских граждан)	Памятный знак на месте уничтожения советских граждан	5 мин.	Краткое описание памятного знака.	Рассказ ведется непосредственно у памятного знака.	Применяется экскурсионный метод (элементы показа и рассказа). Используется прием характеристики объекта.
Переезд: 5 мин.							
10.	д. Лужесно	д. Лужесно (у мемо- риальной доски на месте боя в 1942 г.)	Мемориальная доска на месте боя в 1942 г.	5 мин.	Историческая справка о событиях 1942 г в д. Лужесно.	Мемориальная доска расположена на здании Лужеснянского аграрного колледжа.	Используется прием локализации событий.
Переезд: 1 ч. 45 мин.							
11.	д. Лужесно – г. Новополоцк	г. Новополоцк	–	–	–	–	–
ИТОГО				7 ч. 15 мин.			





МАЛАЯ  
БОЛЬШАЯ  
ПОБЕДА





# В ТЫЛУ ВРАГА

ТРИУМФА  
1919-1943  
АВЕРИЧКА  
ПРИСОБИЯ  
ИРИНОВКА  
АРТЕНЕВКА  
ГОЛЬЦОВКА



МАЛАЯ  
БОЛЬШАЯ  
ПОБЕДА

# МАРШРУТ № 7

г.п. Оболь – г.п. Шумилино – аг. Улла

## ЛЕГЕНДА



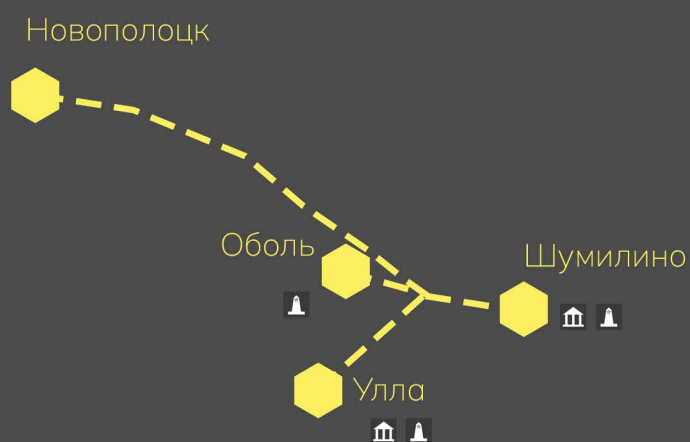
Памятники и  
памятные знаки



Мемориальный  
комплекс



Музеи



## По пути в г.п. Оболь

Оболь упоминается с XVI века как деревня в Полоцком воеводстве ВКЛ. Росту населенного пункта поспособствовало строительство Риго-Орловской железной дороги в 1886 г. Сюда начали свозить сырье (дерево, зерно) для продажи и транспортировки, позднее его стали перерабатывать. В 1894–1914 гг. в Оболи действовала древесно-химическая мануфактура, производившая древесный уголь, деготь, спирт, уксусный порошок. В 1929 г. был основан кирпичный завод. С августа 1941 г. до 26 июня 1944 г. поселок был оккупирован немецкими войсками. В этот период здесь действовало комсомольское подполье, музей которого мы с вами посетим.



## **У памятника комсомольцам-подпольщикам «Юные мстители»**

Памятник посвящен Обольской подпольной комсомольской организации «Юные мстители», действовавшей в период Великой Отечественной войны с начала 1942 г. по август 1943 г.

По поручению Сиротинского подпольного райкома КП(б)Б в начале 1942 года Ефросинья Савельевна Зенькова начала создавать подпольную молодежную организацию. Чтобы не вызвать к себе подозрений, она устроилась работать счетоводом в созданной оккупантами общине и начала объединять вокруг себя местную молодежь. В организацию вошли 38 юношей и девушек из деревень Ушалы, Зуи, Мостище, Ферма, в том числе ленинградская школьница Зина Портнова. Отряд сопротивления назвали «Юные мстители».

Диверсионной и разведывательной работой отряда руководили Сиротинские подпольные райкомы компартии и комсомола. За время существования организации комсомольцы в общей сложности произвели 21 диверсию: взорвали водокачку, три мотовоза, пустили под откос несколько эшелонов, сожгли льнозавод, несколько мостов, уничтожили около десяти автомашин. Подпольщики добывали и передавали партизанам оружие, медикаменты, информацию о дислокации вражеских войск, проводили агитацию среди населения, распространяли листовки и сводки Совинформбюро.

Гитлеровцам долго не удавалось напасть на след организации. Первыми в руки врага попали сестры Мария и Антонина Лузгины. Они погибли в августе 1942 г., не выдав под жестокими пытками своих товарищей.

**Летом 1943 года с помощью провокатора немцы вычислили подпольщиков. 26 августа во второй половине дня гитлеровцы окружили Оболь, Зуи, Мостище, Ушалы и захватили подростков. Арестованных подвергли мучительным пыткам в Шумилино, затем в Полоцкой тюрьме. Но стойкость и героизм комсомольцев были таковы, что фашистские палачи не смогли добиться от них сведений о деятельности подпольной организации и партизан. Их казнили в ноябре 1943 года.**

За мужество и героизм, проявленные в борьбе против немецких войск в Великую Отечественную войну, подпольщики комсомольской организации «Юные мстители» были награждены орденами и медалями, Е.С. Зенькова и З.М. Портнова были удостоены звания Героя Советского Союза. В 1968 г. справа от шоссе Городок–Невель был установлен памятник в честь подпольщиков.



Памятник  
комсомольцам-подпольщикам  
«Юные мстители»

## У братской могилы

Памятник героям, павшим за освобождение нашей родины от немецко-фашистских захватчиков, был установлен в 1964 году. На братском кладбище перезахоронены останки воинов из поселка Оболь, деревень Барсуки, Барсучино, Березовка, Близняки, Головатчино, Горелые, Зазаводка, Захарово, Зуи, Мостище, Плиговки, Попово, Рассалай, Решетники, Старь, Ходоровка, Черенка. Братская могила внесена в Государственный список историко-культурных ценностей Республики Беларусь. Имена множества героев несут на себе каменные плиты этого памятника. Вот история одного из них.

**Николай Васильевич Дуничев** – разведчик взвода пешей разведки 334-го стрелкового полка, красноармеец. Родился в 1919 г. в селе Сергиевское. В 1943 г. призван в Красную армию. За героизм в бою – лично уничтожил немецкую огневую точку с тремя солдатами – награжден орденом Славы.

Во время операции «Багратион» 25 июня 1944 г. Николай Дуничев в составе разведгруппы двигался на запад впереди основных сил советских войск. В районе деревни Захаровка Шумилинского района он обнаружил поставленное в засаде и замаскированное немецкое штурмовое орудие «Фердинанд» на перекрестке автомобильных дорог. Орудие прикрывалось группой автоматчиков. Скрытно приблизившись к противнику, Николай Васильевич уничтожил автоматным огнем 7 немецких солдат, затем прорвался к «Фердинанду» и вывел его из строя противотанковой гранатой. Он погиб в этом бою смертью храбрых, но своим подвигом обеспечил успешное продвижение наступавших войск.

Указом Президиума Верховного Совета СССР от 24 марта 1945 г. за образцовое выполнение боевых заданий командования на фронте борьбы с немецкими захватчиками и проявленные при этом отвагу и героизм красноармейцу Дуничеву посмертно присвоено звание Героя Советского Союза.



## По пути в г.п. Шумилино

На территории, которая ныне входит в Шумилинский район, человек живет с глубокой древности. Об этом свидетельствуют следы мезолитического поселения (9-5 тысячелетия до н.э.), выявленные у деревни Красомай. Многие населенные пункты упоминаются в письменных источниках с XVI в. В описании Полоцкой земли, составленном в 1552 г., есть сведения о «Добейской земле», «Ловажи и Ловожском стане», «Оболи, селах Козьяны, Черчица и Мосары».

Любопытна сама легенда о происхождении названия Шумилино. Во время Отечественной войны 1812 года на месте, где сейчас находится поселок, в сосновом бору русские воины и партизаны устроили засаду. Отряд французов, пробиравшихся через лес к Витебску, был почти полностью уничтожен. Шум вековых сосен слился с шумом боя и был слышен за много километров. С тех пор в народе стали говорить: «Шумело место это когда-то в бою с французами». Вскоре после того лес назвали Шумным бором, а появившееся в нем селение – Шумным селом. От этого и произошло название «Шумилино».

В XIX веке Шумилино – деревня Полоцкого уезда, в которой в 1866 г. было 5 хозяйств, 13 строений, 38 жителей. После строительства Риги-Орловской железной дороги появилась железнодорожная станция и деревня выросла в местечко. Железнодорожный вокзал станции Шумилино, возведенный в середине XIX в., является интересным памятником архитектуры.

В июне 1941 г. Шумилинщина была оккупирована немецко-фашистскими захватчиками, разделив боль и горе всей Беларуси. С первых месяцев войны тысячи шумилинцев сражались на фронтах, в партизанских отрядах, оказывали сопротивление, будучи в подполье. Каждый четвертый из этих отважных людей погиб, а четверо были удостоены звания Героя Советского Союза.

В 1942 году на территории района действовала Сиротинская партизанская бригада под командованием Семена Михайловича Короткина. В поселке Оболь и окрестных деревнях велась деятельность подпольная комсомольско-молодежная организация «Юные мстители». 23 июня 1944 г. именно здесь началась освободительная операция «Багратион». За освобождение Шумилинщины 106 воинам Советской армии было присвоено звание Героя Советского Союза. На территории района война оставила 86 захоронений солдат и мирных жителей.

Список культурных и исторических достопримечательностей Шумилинского района включает 108 объектов, в том числе 91 памятник истории, 14 памятников археологии и 3 памятника архитектуры. Важнейшими достопримечательностями считаются Свято-Сергиевская церковь в деревне Лесковичи и Свято-Успенская церковь в деревне Победа.

## На территории военного кладбища

Военное кладбище – это памятник советским воинам, партизанам и мирным жителям. Располагается на улице Короткина в городском парке. Здесь захоронены 63 советских воина, которые погибли в боях за освобождение района от немецко-фашистских захватчиков. Среди них Герой Советского Союза Алексей Емельянович Толмачев.

А.Е. Толмачев родился в 1925 г. Во время освобождения Беларуси 24 июня 1944 г. гвардии рядовой Алексей Толмачев с группой разведчиков переправился на левый берег Западной Двины возле д. Буй Бешенковичского района. Лично уничтожил пулеметный расчет, взял в плен четырех гитлеровцев. Погиб в бою смертью храбрых. Посмертно ему было присвоено звание Героя Советского Союза.

В послевоенные годы на кладбище похоронено еще 7 воинов, среди которых комиссар партизанской бригады имени В.И. Ленина, секретарь Сиротинского подпольного райкома КП(б)Б Витебской области Антон Владимирович Сипко. В 1995 году здесь состоялось перезахоронение останков Неизвестного солдата.





## У Аллеи Героев

Памятник расположен на одной из центральных улиц поселка – улице Короткина, названной в честь героя Великой Отечественной войны Семена Михайловича Короткина, командира Сиротинской партизанской бригады. Его выдающаяся заслуга в том, что он первым разработал план «рельсовой войны» без использования взрывчатки. За эффективную подпольную работу, новую идею «рельсовой войны» командир партизанской бригады был награжден орденом Красной Звезды. 6 октября 1942 г. Семен Короткин, направляясь в Москву по вызову руководства республики, погиб. Его самолет был сбит огнем немецкой зенитной артиллерии.

Ранее здесь были установлены мемориальные таблички с портретами и именами героев, но в 2021 г. аллею перестроили, и теперь она имеет тот вид, который мы с вами наблюдаем.



## У Шумилинского историко-краеведческого музея

Шумилинский историко-краеведческий музей был основан в 1984 г. В трех экспозиционных залах можно увидеть и результаты археологических раскопок (каменные орудия труда 1-3 тысячелетия до н.э.) и материалы об истории XX столетия: о становлении советской власти на Шумилинщине, мирном строительстве, деятельности подполья и партизанского движения в годы Великой Отечественной войны на территории района. В экспозиции также представлены предметы труда и быта, одежда и обувь крестьян XIX – начала XX столетия, изделия декоративно-прикладного искусства, коллекция живописи местных художников.



## У памятника расстрелянным евреям

В конце июля – начале августа 1941 года в Шумилино немецкими властями было создано еврейское гетто, куда пригнали евреев из самого местечка, а также из близлежащих деревень района. Гетто находилось в районе старого кладбища. Для него было отведено десять домов, из которых выселили жителей. Территорию оцепили колючей проволокой и выставили охрану.

19 ноября 1941 г. фашистские каратели начали ликвидацию гетто. Евреев небольшими колоннами стали вывозить на западную окраину Шумилино. Им дали лопаты и заставили копать огромную яму. Затем всех расстреляли. В этот день было убито 1376 человек.

Очевидица этой трагедии, Тамара Филипповна Коштанова, вспоминала:

«День 19 ноября я хорошо помню. Дул холодный ветер, стояла настоящая зима. Утром людей стали выгонять из льносклада и строить в колонну. Все они были измождены холодом, голодом, ожиданием, неопределенностью и страхом. Раздались крики, стоны, ропот. Людская колонна, уплотнившись от холода, медленно двинулась на западную окраину поселка Шумилино, к месту расстрела. Немцы не запрещали местному населению смотреть на казнь, наоборот поощряли. Лучше, мол, усвоят порядки и дисциплину новой власти.

Колонна растянулась метров на сто. Впереди среди заснеженного поля, за грудями темной земли, стояли пулеметы, но никто не обращал на них внимания: ни люди из колонны, ни мы, толпа местных глядельцев. Эта казнь нам, людям, привыкшим к мирной жизни, казалась каким-то театральным зрелищем. Вот проведут колонну по снежному полю, попугают пулеметами, да и отпустят на все четыре стороны, а в след кулаками помашут – знай, мол, порядок. Конвоиры шли по бокам, покрикивая на отстающих.

**Помню, ветер сорвал с головы молодой женщины платок, и светлые соломенные волосы рассыпались по плечам. Конвоир схватил ее за руку и выволок из колонны: «Тебе здесь не место! Приказа расстреливать русских не было!». Но женщина с криком «Мамочка!» снова бросилась в колонну и обняла за плечи худую старушку. Немец снова выволок ее и ударил по лицу: «Беги отсюда, ненормальная, я не стану отвечать за русскую!» Но та стала громко что-то выкрикивать по-еврейски, и немец, успокоившись, махнул рукой, пускай, мол, идет в ад вместе со своими. Людей поставили на краю большой ямы, и вдруг громко и все разом ударили пулеметы. И только тогда толпа вздрогнула, качнулась и заголосила».**

Исаак Давыдович Голынкин про этот черный день знал от родителей. Его семья в первые дни войны эвакуировалась из Шумилино. Это и спасло их от смерти. Вернувшись из эвакуации, его отец, Давид Голынкин, создал здесь памятник. Когда отца не стало, дело продолжил сын. Со временем возле первоначального памятника усилиями Исаака Давыдовича был установлен новый.

## По пути в аг. Улла

Агрогородок Улла в Бешенковичском районе впервые появляется в исторических хрониках в XIV веке как один населенных пунктов Полоцкого княжества. Во время Ливонской войны 1558–1583 гг. здесь по приказу Ивана Грозного была построена крепость, гарнизон которой в начале 1568 г. заставил отступить литовское войско Яна Ходкевича. Военная удача переменчива. В сентябре 1568 года литовское войско Романа Сангушки захватило и сожгло замок-крепость, позднее восстановленный польским королем Стефаном Баторием.

В XIX веке, когда Улла уже была частью Российской империи, здесь родился знаменитый белорусский художник Иван Хруцкий. В 1924–1931 гг. Улла – это районный центр, а позднее она войдет в состав Бешенковичского района уже как посёлок городского типа. В 1939 г. в поселке проживало 2534 человека: 1518 белорусов, 516 евреев, 443 русских, 40 украинцев, 11 поляков, 6 представителей прочих национальностей.

Улла была занята немецкими войсками в июле 1941 г., и оккупация продлилась почти три года. Особой трагедией она обернулась для еврейского населения поселка. Лишь немногие успели эвакуироваться. Остальные были загнаны в гетто, состоявшее из одного здания, откуда их выпускали только на принудительные работы. Евреев – в первую очередь, мужчин, которые могли представлять опасность для фашистов, – начали убивать еще в ноябре 1941 г. Всех остальных – от 320 до 360 человек – убили к осени 1942 года. Выживших было немного. Освобождена Улла 26 июня 1944 г. В 1974 году Григорий Пудель, чьи родители и сестра были убиты в Ульском гетто, привез и установил плиты для обелиска на месте казни обитателей гетто.

## На территории Ульской средней школы Бешенковичского района

Еще до Октябрьской революции в Улле было 2-классное училище, после здесь открылась развивающая средняя школа. Сначала она называлась «ШКМ», что означало школа колхозной молодежи, а позднее стала называться «НСШ» – Ульская неполно-средняя школа с семилетним сроком образования. В 1935 году она была преобразована в среднюю, с 10-летним сроком обучения.

Музей при школе основан в 1985 году. Основные разделы экспозиций: «Историческая справка об Улле», «Боевой путь 270-й стрелковой дивизии», диаграмма «Освобождения Уллы», «Л.М. Доватор», «Ветераны нашего поселка», «Из воспоминаний ветеранов», «Они освобождали наш поселок». Музей, расположенный в школе, отражает историю Ульского края, особенно в период Великой Отечественной войны. Это позволяет понять, что люди, которые проживали в данной местности, внесли огромный вклад в Великую Победу.

## **У памятника «Никто не забыт и ничто не забыто»**

Памятник стоит на братской могиле, в которой похоронены погибшие в боях солдаты, сражавшиеся с немецко-фашистскими захватчиками в 1941–1945 гг. В 1941 году оборону в районе Улла–Бешенковичи держали части 153-й, 174-й и 186-й стрелковых дивизий.

Ожесточенное сражение длилось с 4 по 9 июля. Наши войска упорно держались под натиском превосходящих сил противника, неоднократно отражая удары врага. Несколько раз своими контратаками советские воины сбрасывали в Двину прорывавшихся фашистов. Потеряв более половины собственного состава, наши бойцы медленно отходили, задерживая продвижение врага артиллерийскими засадами. В одной из них батарея младшего лейтенанта Ломова уничтожила 6 танков противника.

## **У памятника Великой Отечественной войны**

Памятник Великой Отечественной войны посвящен мужеству и героизму советских солдат, сражавшихся против фашистов. Количество захороненных на этом месте военнослужащих – 133.

## **У памятника воинам-освободителям Уллы**

Установлен в память об освобождении агрогородка от немецко-фашистских захватчиков. Освобождение Бешенковичского района началось 24 июня 1944 г. в рамках масштабной наступательной операции «Багратион». В освобождении принимали участие 39-я армия 3-го Белорусского фронта, 6-я гвардейская и 43-я армии 1-го Прибалтийского фронта.

25 июня 1944 г. войска 1-го Прибалтийского фронта форсировали реку Западная Двина и захватили плацдармы на ее левом берегу. Подошедшие части 39 армии замкнули кольцо окружения вокруг Витебской группировки врага. 26 июня была освобождена вся территория района. В этих боях многие бойцы и командиры Красной армии стали примером храбрости и героизма и были отмечены высокими правительственными наградами.

За героизм, проявленный при форсировании р. Западная Двина и освобождение Бешенковичского района, более 150 воинам Красной Армии было присвоено звание Героя Советского Союза. Высокая цена свободы была оплачена кровью наших солдат. Более 3 тысяч бойцов нашли свое последнее пристанище в братских могилах на территории района. Свыше 12 тысяч жителей Бешенковичского района сражались с врагом на фронте, в партизанах, в подполье. Пятеро уроженцев Бешенковичского района были удостоены звания Героя Советского Союза.



## У памятника Л.М. Доватору

Памятник установлен в честь Героя Советского Союза генерал-майора Льва Михайловича Доватора, погибшего при обороне Москвы в декабре 1941 года.

Лев Михайлович Доватор родился 20 февраля 1903 г. в селе Хотино, в 12 километрах к югу от Уллы. В первые дни Великой Отечественной войны полковник Доватор находился на лечении в госпитале в Москве, поэтому к своей дивизии не смог добраться из-за того, что она попала в окружение. Вскоре был зачислен в распоряжение штаба Западного фронта. В июле 1941 года за отличие в оборонительных боях на Соловьевской переправе через Днепр награждён орденом Красного Знамени. Погиб смертью храбрых во время кавалерийского рейда по немецким тылам под Москвой.

Указом Президиума Верховного Совета СССР от 21 декабря 1941 г. гвардии генерал-майору Доватору Льву Михайловичу за мужество и героизм, проявленные в боях с немецко-фашистскими захватчиками, присвоено звание Героя Советского Союза (посмертно). Лев Михайлович Доватор был похоронен на Новодевичьем кладбище в Москве.







## Технологическая карта маршрута экскурсии

Тип экскурсии: военно-историческая.

Вид экскурсии: автобусно-пешеходная.

Продолжительность экскурсии: 7 часов.

Протяженность маршрута: 210 км.

Маршрут экскурсии: г. Новополоцк – г.п. Оболь – г.п. Шумилино – аг. Улла – г. Новополоцк.

Общие методические рекомендации:

- перед отправлением транспортного средства следует изложить организационные вопросы, обозначить тему и общую продолжительность экскурсии, ключевые пункты маршрута, провести с участниками поездки инструктаж о соблюдении правил личной безопасности;
- материал экскурсии необходимо подавать в тематической последовательности;
- основным методом экскурсии является экскурсионный метод – активное сочетание показа и рассказа, выявление связей между отдельными объектами, историческими периодами;
- в ходе экскурсии дается справочный материал, отсылка на литературные источники;
- экскурсоводу следует учитывать основы психологии и логики, последовательность, систематичность, ясность и доступность изложения материала, его связь с сегодняшним днем;
- раскрытие подтем экскурсии необходимо начинать с предварительного осмотра и описания всех экскурсионных объектов; все подтемы и экскурсионные объекты должны быть связаны логическими переходами;
- экскурсовод творчески свободен в выборе логических переходов, методических приемов показа и рассказа, что должно делать экскурсию живым, творчески целенаправленным и организационным процессом познания;

- необходимо стремиться осуществлять дифференцированный подход к различным группам экскурсантов с учетом их возраста, психологии, запросов, образовательного уровня и других факторов;
- речь экскурсовода должна быть доступной экскурсантам, требуется уметь использовать технику речи: звучность, тембр, темп и высоту звука, произношение, мимику и жесты, эмоциональное содержание, устанавливать психологический контакт с группой.

#### Общие организационные рекомендации:

- экскурсовод должен следить за комфортностью перемещения группы между объектами экскурсионного маршрута, за соблюдением общих правил безопасного пребывания в транспортном средстве во время движения и остановок;
- не следует разрешать участникам экскурсионной группы посещать объекты маршрута без сопровождения, а также отклоняться от маршрута с целью самостоятельного осмотра объектов, не включенных в него;
- особое внимание следует уделить соблюдению техники безопасности в лесных массивах.

№ п/п	Маршрут экскурсии	Места остановок	Объекты показа	Время	Основное содержание экскурсии, подтемы и основные вопросы	Организационные указания	Методические указания
Переезд: 50 мин. Путевая информация							
1.	г. Новополоцк – г.п. Оболь	г.п. Оболь	Музей Обольского комсомольского подполья	5 мин.	Предпосылки возникновения музея.	После рассказа группа посещает музей. Экскурсию проводит сотрудник музея.	Осуществляется установление психологического контакта с группой. Применяется экскурсионный метод.
ПОСЕЩЕНИЕ МУЗЕЯ ОБОЛЬСКОГО КОМСОМОЛЬСКОГО ПОДПОЛЬЯ (40 мин.)							

Переезд: 5 мин.							
2.	г.п. Оболь	г.п. Оболь (у памятника комсомольцам-подпольщикам «Юные мстители»)	Памятник комсомольцам-подпольщикам «Юные мстители»	8 мин.	Создание подпольной организации «Юные мстители» и ее деятельность в годы Великой Отечественной войны. Краткое описание памятника.	Демонстрируются фотоснимки участников подпольной организации.	Применяется экскурсионный метод (элементы показа и рассказа). Используется прием описания объекта. Используется «портфель экскурсовода».
Переезд: 5 мин.							
3.	г.п. Оболь	г.п. Оболь (у братской могилы)	Братская могила	5 мин.	Братская могила – историко-культурная ценность Шумилинского района. Подвиг разведчика Н.В. Дуничева.	Тема героизма и самоотверженности воинов Красной армии раскрывается на примере конкретного человека.	Применяется экскурсионный метод (элементы показа и рассказа). Используется прием объяснения.
Переезд: 25 мин. Трассовая экскурсия							
4.	г.п. Шумилино	г.п. Шумилино (на территории военного кладбища)	Военное кладбище	10 мин.	Описание захоронения. Личность А.Е. Толмачева.	Рассказ ведется на территории военного кладбища.	Применяется экскурсионный метод. Используются приемы описания и характеристики объекта.
Переезд: 5 мин.							

5.	г.п. Шумилино	г.п. Шумилино (у Аллеи Героев)	Аллея Героев	10 мин.	Аллея Героев: описание, символическое значение. Внедрение новой идеи «рельсовой войны» С.М. Короткина.	Экскурсанты могут самостоятельно ознакомиться с мемориальными табличками.	Применяется экскурсионный метод (элементы показа и рассказа).
Переезд: 5 мин.							
6.	г.п. Шумилино	г.п. Шумилино (у Шумилинского историко-краеведческого музея)	Шумилинский историко-краеведческий музей	5 мин.	Краткая историческая справка о создании музея.	После рассказа группа посещает музей. Экскурсию проводит сотрудник музея.	Используется прием экскурсионной справки.
ПОСЕЩЕНИЕ ШУМИЛИНСКОГО ИСТОРИКО-КРАЕВЕДЧЕСКОГО МУЗЕЯ (40 мин.)							
Переезд: 15 мин.							
7.	г.п. Шумилино	г.п. Шумилино (у памятника расстрелянным евреям)	Памятник расстрелянным евреям	15 мин.	Шумилино в первые годы войны. Описание трагических событий 19 ноября 1941 г. Открытие памятника.	Рассказ ведется непосредственно у памятника (на месте расстрела).	Применяется экскурсионный метод (элементы показа и рассказа). Используются приемы ссылки на очевидцев, цитирования, зрительной реконструкции, описания объекта.
Переезд: 35 мин. Трассовая экскурсия							

8.	г.п. Шумилино – аг. Улла	аг. Улла (на территории Улльской средней школы Бешенковичского района)	Музей Улльской средней школы Бешенковичского района	5 мин.	Создание школьного музея. Описание экспозиции.	Для посещения музея необходима предварительная договоренность с администрацией учреждения образования. После рассказа группа посещает музей. Экскурсию проводит ответственный педагог.	Применяется экскурсионный метод (элементы показа и рассказа). Используется прием характеристики объекта.
----	--------------------------	--	---	--------	--	--	--

ПОСЕЩЕНИЕ МУЗЕЯ УЛЛЬСКОЙ СРЕДНЕЙ ШКОЛЫ БЕШЕНКОВИЧСКОГО РАЙОНА (25 мин.)

Переезд: 5 мин.

9.	аг. Улла	аг. Улла (у памятника «Никто не забыт и ничто не забыто»)	Памятник «Никто не забыт и ничто не забыто»	6 мин.	Описание ожесточенных боев в районе Улла – Бешенковичи в 1941–1945 гг. Увековечение памяти об этих событиях.	Памятник размещен на братской могиле.	Применяется экскурсионный метод (элементы показа и рассказа). Используются приемы локализации событий и объяснения.
----	----------	---	---	--------	--	---------------------------------------	---


Переезд: 5 мин.

10.	аг. Улла	аг. Улла (у памятника Войны)	Памятник Войны	5 мин.	Краткое описание памятника.	Рассказ ведется непосредственно у памятника.	Применяется экскурсионный метод (показ и рассказ).
-----	----------	------------------------------	----------------	--------	-----------------------------	--	--

11.	аг. Улла	аг. Улла (у памятника воинам- освободите- лям Уллы)	Памятник воинам- освободите- лям Уллы	6 мин.	Освобождение Бешенковичского района в ходе масштабной наступательной операции «Багратион».	Демонстрируется карта с обозначенными направлениями наступлений советских войск.	Применяется экскурсионный метод (элементы показа и рассказа). Используется прием локализации событий. Используется «портфель экскурсовода».
Переезд: 4 мин.							
12.	аг. Улла	аг. Улла (у памятника Л.М. Дова- тору)	Памятник Л.М. Дова- тору	6 мин.	Л.М. Доватор – Герой Советского Союза.	Рассказ ведется непосредственно у памятника.	Применяется экскурсионный метод (элементы показа и рассказа).
Переезд: 1 час 10 мин.							
13.	аг. Улла – г. Новополоцк	г. Новополоцк	–	–	–	–	–
ИТОГО				7 часов			



**МАЛАЯ  
БОЛЬШАЯ  
ПОБЕДА**





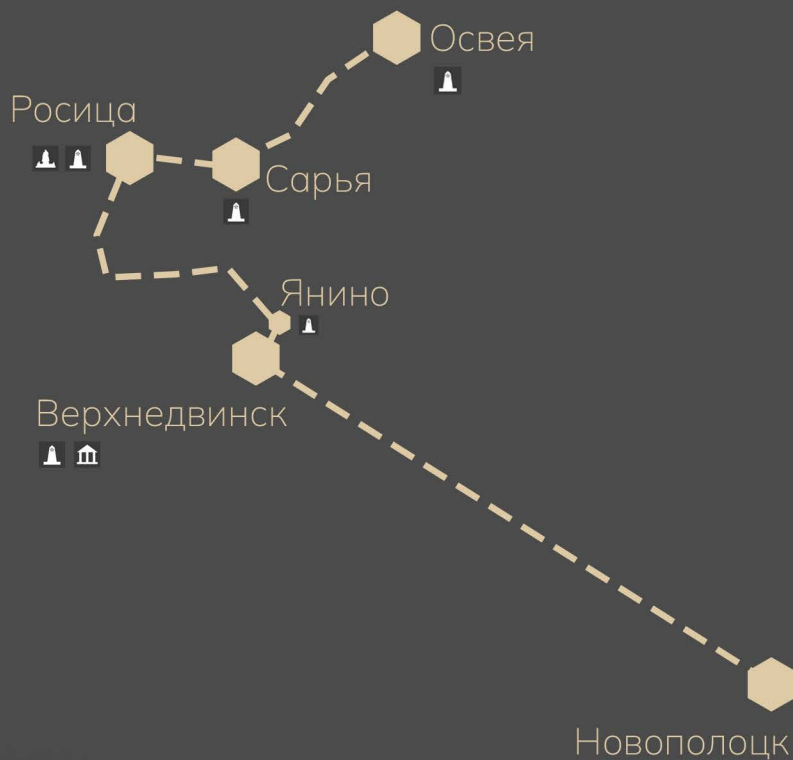
# ИСПЕПЕЛЕННОЕ БУДУЩЕЕ



МАЛАЯ  
БОЛЬШАЯ  
ПОБЕДА

# МАРШРУТ № 8

г. Верхнедвинск – д. Янино – д. Росица –  
аг. Сарья – г.п. Освея



## ЛЕГЕНДА



Памятники и  
памятные знаки



Мемориальный  
комплекс



Музеи



## По пути в г. Верхнедвинск

Историческое название города – Дрисса (в летописях и хрониках встречаются также варианты Дрись, Дриза). Это слово имеет балтийско-финское происхождение и происходит от основы driskne, что означает «река». В 1962 году город под предлогом неблагозвучности названия был переименован в Верхнедвинск.

В годы Великой Отечественной войны Верхнедвинский район был оккупирован немцами на протяжении 1110 дней и ночей. Борьбу с немецко-фашистскими захватчиками на территории города и района вели подпольщики. Действовали подпольные райкомы КП(б)Б и ЛКСМБ, а также партизанские бригады: 1-я и 2-я Дриссенские, имени Рокоссовского, Освейская имени Фрунзе, «За Советскую Белоруссию». Издавалась подпольная газета «Патрыёт Радзімы». Часть района входила в Россонско-Освейскую партизанскую зону, где начинал свой ратный путь Петр Миронович Машеров.

4 августа 1942 г. партизаны успешно провели операцию по подрыву 110-метрового железнодорожного моста через реку Дриссу. Против партизан гитлеровцы и их пособники проводили карательные операции. Крупнейшая из них – «Зимнее волшебство» (февраль–март 1943 года), в результате которой были сожжены все населенные пункты Освейского и близлежащие к нему сельсоветы Дриссенского районов (43 деревни после войны не были восстановлены). Героически сражались верхнедвинцы и на фронтах Великой Отечественной.

**За три года оккупации в районе было сожжено и расстреляно более 6000 человек, более 3000, в том числе свыше 2000 детей и 310 человек старше 50-ти лет, утопили в реке Свольне, примерно 6000 согнали в рабство. Только в Дриссе фашисты и их пособники уничтожили 769 жителей.**

Освобожден Верхнедвинский район в июле 1944 г. в ходе Режицко-Двинской операции войсками 2-го Прибалтийского фронта. В день освобождения город Дрисса (Верхнедвинск) представлял картину сплошных разрушений.



## В г. Верхнедвинске. У Верхнедвинского историко-краеведческого музея

Верхнедвинский историко-краеведческий музей расположен в историческом здании конца XIX века, реконструированном в 2012–2015 гг. Ранее здесь располагался районный суд. До 1917 г. здание принадлежало известному по всей Европе обувщику еврейского происхождения, который жил и работал в нем вместе с семьей.

9 мая 2015 г. музей заработал в тестовом режиме и принял первых посетителей – ветеранов Великой Отечественной войны, а 1 сентября этого же года был открыт для всех желающих.

### ПЕРАД ІМЁНАМІ ВАШЫМІ ПАМЯЦЬ ШТАНДАРЫ СХІЛЛА



АБУХОВІЧ  
Лукаш Сцяпанавіч



АУЛАСЕНАК  
Дзмітрый Іванавіч



БАДУН  
Міхаіл Язэпавіч



БЛЯЙ  
Пётр Сцяпанавіч



ГАВЯЗА  
Пётр Максімавіч



ГАЛЫНСКІ  
Іван Аляксандравіч



ГВОЗДЗЕУ  
Сцяпан Шмафеевіч



ГВОЗДЗЕУ  
Уладзімір Шмафеевіч



ЗУЕУ  
Уладзімір Пітравіч



КАЖАМЯЧАНКА  
Ягор Сяргеевіч



КАЗАЧОНАК  
Валянціна Мікалаеўна



КАЗАЧОНАК  
Мікалай Мікалаевіч



КАЗЛОУ  
Аляксей Васілевіч



КАЗЛОУ  
Сяргей Касьянавіч



КАЗЛОУ  
Шхан Сямёнавіч



КАСАЧ  
Пётр Аляксандравіч



МЯЗДЕУ



МЯЗДЕУ



МЯЗДЕУ



МЯЗДЕУ



МЯЗДЕУ



МЯЗДЕУ



МЯЗДЕУ



МЯЗДЕУ

# ЭКСКУРСИЯ В МУЗЕЕ



## У памятника узникам гетто

До 17 сентября 1939 г. Верхнедвинск был пограничным городом. На другой стороне Западной Двины уже была Польша. После воссоединения с Западной Беларусью в городе начали появляться польские беженцы, рассказывавшие про ужасы немецкой оккупации. Однако многие, особенно старики, не хотели этому верить, считая немцев «культурной нацией». Поэтому с началом эвакуации в июне 1941 г. часть евреев осталась в городе, будучи уверенными, что немцы не способны сделать ничего плохого. По материалам 1939 года в Дриссе жило 825 евреев.

3 июля 1941 г. Дрисса была занята немецкими войсками. Оккупация продлилась 3 года (до 12 июля 1944 г.). Реализуя гитлеровскую программу уничтожения евреев, фашисты уже с июля 1941 г. организовали в местечке гетто. Они провели регистрацию населения и выявили всех евреев, после чего заставили их нашить желтые знаки на одежду.

Сначала гетто в Дриссе занимало прежний район еврейского проживания и до 1942 года евреи жили в своих домах. Узников ежедневно гоняли на принудительные работы. Людей убивали за малейшую провинность или вовсе без повода, по желанию.

В феврале 1942 г. территорию гетто уменьшили до района на северном окончании улицы Гагарина, в углу при впадении реки Дрисса в Западную Двину. Туда согнали всех еще оставшихся в живых евреев. 2 февраля 1942 г. узников выгнали из домов, построили колонной и под охраной погнали по центральной улице Советской через к еврейскому кладбищу. Жителям Дриссы запретили даже подходить к окнам и смотреть, как евреев гонят на смерть. На кладбище для «акции» (таким эвфемизмом гитлеровцы называли организованные ими массовые убийства) уже заранее был выкопан ров длиной 20 м и шириной 4 м. Евреев подводили к нему по 10-15 человек и расстреливали из пулеметов. Детей бросали в яму живыми, расстреливая на лету. После ров засыпали землей вместе со многими ранеными, но еще живыми людьми. В этот день в Дриссе, согласно акту уже послевоенной районной комиссии ЧГК, было убито 769 евреев.

В начале 1950-х годов по инициативе Софьи Моисеевны Батушанской и Абрама Львовича Бейлина, чьи родные были убиты в гетто Верхнедвинска, на братской могиле жертв геноцида на еврейском кладбище была установлена мраморная доска, а позднее сооружен памятник. На памятнике сделаны надписи на русском и на иврите. На русском языке написано: «Вечная память жертвам фашистского террора, зверски замученным 2 февраля 1942 года», а слова на иврите другие: «Здесь похоронены кдойшим (то есть святые – евреи, погибшие за веру), убитые по приказу Гитлера. Да забудется (сотрется) его имя. Ту би-Шават (месяц еврейского календаря) год 5702 (по еврейскому летоисчислению)».

В последующие годы дети погибших евреев организовывали воскресники, собирали еврейские надгробные камни (мацевы), разбросанные по всему городу, отвозили их обратно на кладбище и устанавливали возле расстрельного рва.

В 2013 году на месте старого памятника жертвам геноцида был установлен новый, с надписями на трех языках: белорусском, английском и иврите.



## У Аллеи Героев

Память о земляках, которые отдали свои жизни за свободу Отчизны, жители района продолжают увековечивать по сей день. Знаковым событием стало открытие в сквере аллеи, где установлены памятные знаки прославившим верхнедвинскую землю Героям Советского Союза.

На гранитных плитах начертаны имена 8 человек, навсегда вписавших свои подвиги в историю Великой Победы: участников боевых действий и партизанского сопротивления Андрея Бурака, Семена Забагонского, Ивана Захарова, Ивана Кобзуна, Эдуарда Лавриновича, Ивана Макеенка, Михаила Мяделя, советской разведчицы и медсестры партизанского отряда «Буря» Надежды Троян.

Надежда Троян родилась в Верхнедвинске в 1921 году. Окончила 10 классов. С началом Великой Отечественной войны, находясь на оккупированной территории, участвовала в работе подпольной организации в городе Смолевичи Минской области. Члены подпольной комсомольской организации, созданной на торфозаводе, собирали разведданные о противнике, пополняли ряды партизан, оказывали помощь их семьям, писали и расклеивали листовки. С июля 1942 года была связной, разведчицей, медсестрой партизанских отрядов «Сталинская пятёрка» (командир М. Василенко), «Буря» (командир М. Скоромник), бригады «Дяди Коли» в Минской области. Участвовала в операциях по взрыву мостов, нападении на вражеские обозы, не раз побывала в боях. По заданию организации приняла участие в подготовке операции по уничтожению гауляйтера Беларуси Вильгельма Кубе.

Об этом подвиге советских партизан рассказано в художественном фильме «Часы остановились в полночь» (режиссер Н. Фигуровский, «Беларусьфильм», 1958), сериале «Охота на гауляйтера» (режиссер О. Базилов, 2012) и в документальном фильме «Убить гауляйтера» (Россия – Беларусь, 2007).

Звание Героя Советского Союза с вручением ордена Ленина и медали «Золотая Звезда» Надежде Троян присвоено 29 октября 1943 г. за мужество и героизм, проявленные в борьбе с немецко-фашистскими захватчиками.

После войны Надежда Викторовна стала врачом, кандидатом медицинских наук и долгие годы работала в системе здравоохранения. Она также активно занималась общественной деятельностью: работала в советах ветеранов, обществе Красного креста СССР.





Герой  
Советского  
Союза



## По пути в д. Янино

Хатынь – священное место, символ трагедии белорусского народа и памяти о всех невинных жертвах войны. 22 марта 1943 г. в этой деревне фашисты живьем сожгли 149 человек, в том числе 75 детей. Самому младшему ребенку было всего семь недель. Спасти удалось шестерым людям. Единственным взрослым свидетелем хатынской трагедии стал деревенский кузнец Иосиф Каминский.

Мемориальный комплекс «Хатынь» служит напоминанием о тысячах других уничтоженных в годы оккупации населенных пунктах. Набат его колоколов звучит на месте пепелища. На гранитных плитах мемориала выбиты названия деревень, сестер Хатыни, разделивших с ней горькую и страшную судьбу. Одной из них была деревня Янино, сожженная фашистами во время оккупации.





## В д. Росица У могилы жертв нацизма

В феврале 1943 года на севере Беларуси фашисты начали проводить карательную операцию «Зимнее волшебство». Целью оккупантов было создание мертвой зоны без жителей и населенных пунктов, а их пособники надеялись расчистить землю от «неполноценного населения», чтобы потом самим заселить ее.

В начале февраля немцы согнали людей из Росицы и окрестных сел в росицкий костел. Пять дней люди в неведении ожидали своей участи. С ними все время были местные ксендзы Антоний Лещевич и Юрий Кашира, которые сутками напролет исповедовали, крестили, даже венчали узников. 16 февраля 1943 г. людей рассортировали: самых крепких отправили в латвийский концлагерь, а остальных сожгли в больших домах и конюшне. В тот день в Росице было уничтожено 1528 человек. На выезде из деревни в сторону Бигосово, на месте одного из самых больших кострищ, установлен мемориальный памятник, на котором выведена страшная дата – 16 февраля 1943 года.



## У памятника погибшим землякам

В годы войны Верхнедвинский район потерял каждого второго своего жителя, на его территории было сожжено 426 деревень. Одной из самых страшных страниц белорусской истории стала трагедия освейской земли. Это случилось 80 лет назад, но память жива до сих пор.

По жестокости карательная операция фашистских захватчиков под названием «Зимнее волшебство» превзошла все ранее проведенные. Бывший Освейский район был фактически стерт с лица земли, уничтожено более 20 тысяч мирных граждан: детей, стариков, женщин.

Отдельное место в истории росицкой трагедии занимает ксендз Юрий Кашира, как особый пример человечности и самоотверженности. Получив образование в монастыре, он сам принял монашеские обеты. После учебы в Риме и Вильно стал священником в Друе, также вел уроки христианства в друйской гимназии. В 1938 году как неблагонадежное лицо неправильной национальности был депортирован властями вглубь Польши, потом некоторое время странствовал и к 1942 г. вернулся в Друю, где стал служить храме в селе Росица вместе с ксендзом Антонием Лещевичем.

Биография Антония Лещевича тоже весьма интересна. Он долгое время жил и работал на Дальнем Востоке (Китай, Япония) настоятелем прихода, открыл приют, школы для бедных. Вернувшись перед войной в Европу, принял монашеские обеты и был направлен в Друю. В 1941 году, когда вся Восточная Европа уже была охвачена войной, отца Антония Лещевича назначают настоятелем прихода Святой Троицы в местечке Росица в Беларуси.

Сопrotивление местных жителей фашистским оккупантам с 1941 года постоянно нарастает, ширится партизанское движение, и вскоре вокруг Росицы образуется территория, находящаяся практически полностью под контролем партизан. Зимой 1942–1943 гг. немецкое командование начинает готовить карательную операцию, которой цинично присваивает кодовое название «Зимнее волшебство». Цель – создать в партизанском крае мертвую зону протяженностью 40 километров, уничтожив для этого все населенные пункты и всех жителей. Незадолго до начала операции отцы Антоний несколько раз предупреждают, что лучше бы священникам и монахиням -евхаристкам, несущим служение в Росице, уехать в безопасное место. В ответ на это предупреждение священник говорит: «Разве может пастух бросить своих овец?» Отцы- мариане Антоний Лещевич, Юрий Кашира и сестры решают остаться с прихожанами.

16 февраля 1943 г., как рассказывает сестра-евхаристка Ядвига Виршут, рано утром под звон набатного колокола немцы начали сгонять жителей Росицы и близлежащих деревень в самое большое здание – католическую церковь. Здесь они проводили селекцию: тех, кто был здоровее и моложе, отправляли в литовский концлагерь, слабых и больных – преимущественно стариков и матерей с маленькими детьми – уводили, загоняли в хлев или в сарай, обливали бензином и сжигали живыми. Пытавшихся спастись из огня, расстреливали.

Сестра вспоминает, что в церкви стояли стон и плач, весь день и всю ночь отец Антоний исповедовал, причащал, ободрял, утешал, крестил и венчал тех, кто просил об этом. Ему удалось уговорить немцев освободить монахинь и нескольких жителей деревни, сам же он остался с обреченными на смерть.

17 февраля Антоний Лещевич отказался от предложения карателей уйти, поцеловал пол перед алтарем в храме, взял процессионный крест и встал в колонну смертников. **«До свидания на небе, дорогие дети! – сказал он, обращаясь к своим прихожанам. – Одно мгновение – и нас ждет вечная жизнь!»**

Оба священника были убиты в Росице вместе со своими прихожанами. В 1999 г. папа римский Иоанн Павел II причислил их к числу блаженных.



## У братской могилы

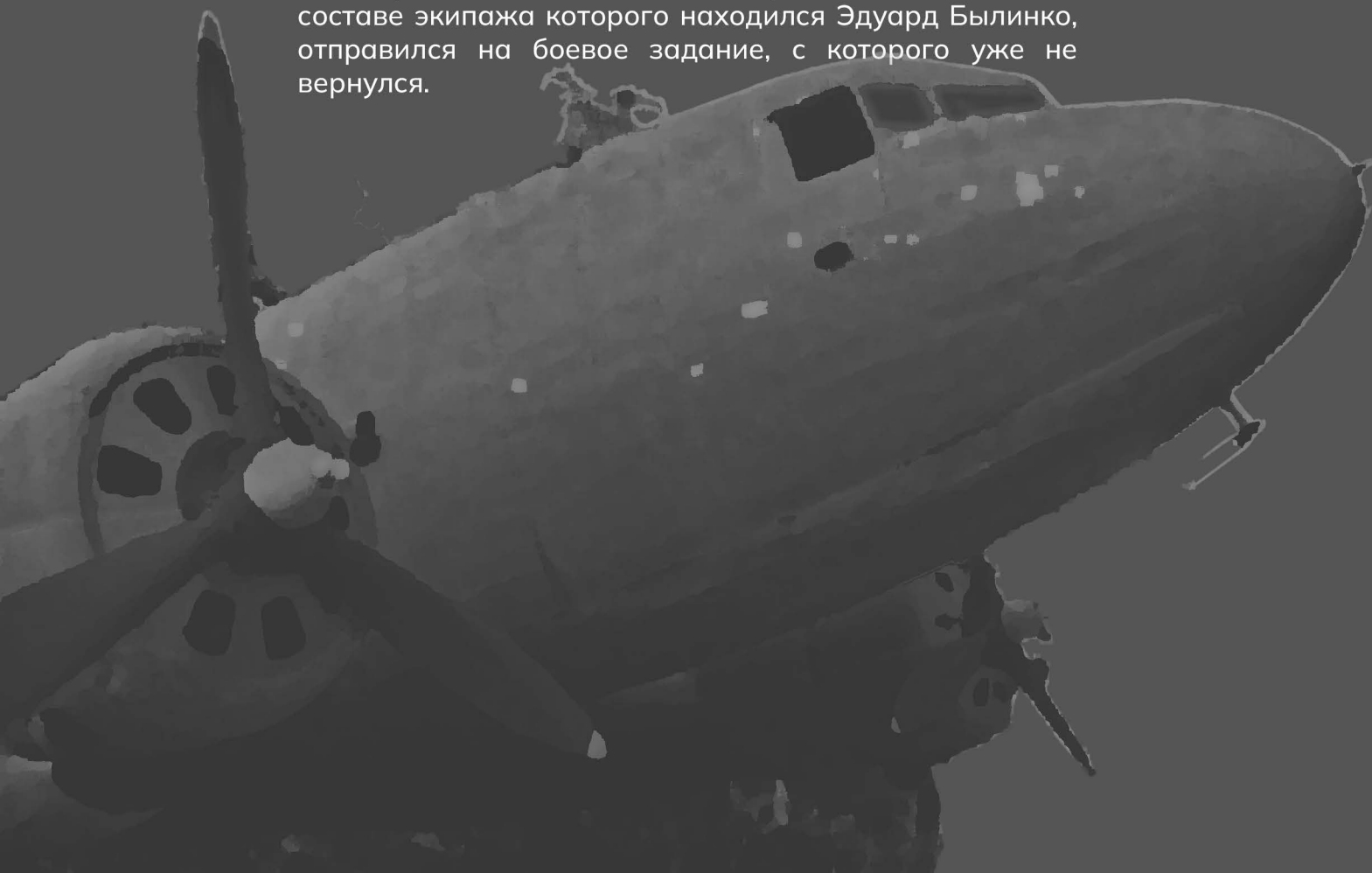
В братской могиле похоронены солдаты, положившие свои жизни за родину и отчий дом. Вот одна из многих историй героев...

Эдуард Станиславович Былинко родился в 1919 году в деревне Росица, где окончил школу в числе лучших. С детства Эдуард любил рисовать. Это увлечение привело его в Витебский художественный техникум, по окончании которого он уехал в Ленинград. Там начал работать учителем рисования и, по воспоминаниям сестры, продолжал учиться.

В 1940 г. Эдуард Былинко был призван на срочную службу, и войну он встретил, уже находясь в армии. Закончив курсы радистов, стал служить стрелком-радистом в 7-м тяжелом бомбардировочном авиационном полку 53-й авиационной дивизии дальнего действия, базировавшейся в Мичуринске Тамбовской области.

С окончанием Сталинградской битвы, завершившейся капитуляцией окруженной немецкой группировки, Эдуард был представлен командованием дивизии к ордену «Красной Звезды» «за образцовое выполнение боевых заданий командования на фронте борьбы с немецкими захватчиками и проявленные при этом доблесть, мужество и отвагу».

19 августа 1943 г. поздно вечером самолет Ли-2, в составе экипажа которого находился Эдуард Былинко, отправился на боевое задание, с которого уже не вернулся.



## По пути в д. Сарью

Первые письменные упоминания о Сарье датируются 1506 годом, когда она принадлежала роду Сапег. В 1753 году поселение приобрел Николай Лопатинский. В 1850 г. (по другим свидетельствам в 1852 г.) его потомок Игнатий Лопатинский начал строительство в Сарье каменного храма.

Во время Великой Отечественной войны в деревне действовала подпольная антифашистская организация, на базе которой был создан партизанский отряд имени Котовского.





## В д. Сарье. В сарьинском парке

Верхнедвинский район в годы войны называли партизанской республикой. Отсюда и лютая ненависть немцев. Каратели сжигали деревни в округе целиком. В окрестностях Верхнедвинска погиб каждый второй, и к той довоенной численности населения район так и не смог вернуться.

Все партизаны Сарьи оказывали мощное сопротивление противнику, совершили множество славных подвигов. Но даже среди них выделяется биография Владимира Семеновича Малая. Вот как он сам вспоминает те дни:

«22 июня 1941 года я должен был участвовать в районных соревнованиях стрелков. Но соревнования отменили. Началась Великая Отечественная война. В деревне Сарья (это недалеко от деревни Дехтярево, где я жил) была создана подпольная группа. Ее руководители – Бронислав Антонович Жук и Иван Адамович Мандрик – привлекли к борьбе с оккупантами и молодежь.

Мы слушали сообщения Совинформбюро, писали листовки, собирали оружие. Весной 1942 года на базе подпольной группы возник партизанский отряд имени А.Я. Пархоменко. Я стал разведчиком. Собирал сведения в деревнях, на льнозаводе и железной дороге. Теперь-то я понимаю, что этим помогал громить фашистские гарнизоны и комендатуры, взрывать вражеские поезда и мосты. Но тогда мне казалось, что настоящий партизан тот, кто ходит в бой, и настойчиво добивался, чтобы мне разрешили участвовать в сражениях.

Хорошо помню свою первую боевую операцию. Диверсионная группа ворвалась в местечко Язно среди бела дня. Полицейские и гитлеровцы не ожидали такой дерзости. Мы одержали победу. Но через несколько дней группа попала в окружение. Бой был неравным и очень тяжелым. Только прорыв мог спасти нас. Меня послали в разведку. Ночью, минуя вражеские посты и засады, я выбрался из леса. Почти до рассвета искал место, где можно было бы выйти из окружения. И когда уже совсем потерял надежду (фашистское кольцо оказалось плотным), пришло решение: прорываться надо там, где гитлеровцы меньше всего нас ждут. Свой удар мы направили на довольно крупное скопление врага и вышли из окружения почти без потерь. В августе 1943 года меня наградили медалью «Партизану Отечественной войны» II степени, а через месяц я был тяжело ранен. Какими долгими казались недели выздоровления! Как медленно заживали раны! Но только встал на ноги, как снова – в строй мстителей. **Мы, мальчишки, мужали на войне. Каждый день был для нас равен году жизни. Тяжелые бои, гибель друзей, голод, недосыпание... и сознание того, что все это нужно для Победы. А что может быть прекраснее этого? Разве есть у человека что-нибудь дороже любимого края, его Родины?!**

Я дождался дня, когда родная Беларусь стала свободной. Только для меня в те дни борьба не кончилась. В лесах скрывались бывшие полицейские, бандиты, группы гитлеровских солдат. Ликвидировать их должны были истребительные батальоны. Одним из таких батальонов поручили командовать мне.

Детство и юность, проведенные в борьбе и боях, – незабываемые, трудные годы. Но именно они определили мой жизненный путь: уже много лет я работаю в милиции, охраняю покой и счастье мирных людей».

## **По пути в г.п. Освею**

В годы Великой Отечественной войны в районе действовало Освейское партийно-патриотическое подполье и Прошковское комсомольско-молодежное подполье, на базе которых в конце апреля 1942 года возник партизанский отряд имени Фрунзе. Действовали также партизанские бригады: 1-я Дриссенская, «За Савецкую Беларусь», имени К.К. Рокоссовского, Россонская партизанская бригада имени И.В. Сталина. Издавалась подпольная газета «Ленінскі шлях».

В годы Великой Отечественной войны на Освейщине разворачивались драматические события, которые впоследствии получили название «Освейская трагедия».

## **В г.п. Освея. У Кургана Бессмертия**

В годы Великой Отечественной войны Освейский край сильно пострадал от действий оккупантов. В ходе операции «Зимнее волшебство» немцы уничтожили людей и сожгли деревни в полосе шириной 15 километров. За февраль–март 1943 года на Освейщине фашисты убили более 6000 мирных жителей, две трети из которых дети. Свыше 3000 человек было отправлено в прибалтийские концлагеря, из них в живых осталось лишь несколько сотен. По региону в прямом смысле прошел огонь: были уничтожены все постройки, полностью сожжено огромное количество деревень. В 1960-х годах власти обратились к белорусам с просьбой передать в Освею землю с пепелищ сожженных деревень и братских могил. Сотни людей привезли сюда горстки земли, которые стали основой Кургана Бессмертия. На его вершине был установлен высокий обелиск из черного гранита – памятник всем жертвам фашистских оккупантов.

## У братской могилы жертв Холокоста

Верхнедвинский район был полностью захвачен немецкими войсками 13 июля 1941 г. Для осуществления политики геноцида и проведения карательных операций сразу вслед за войсками в район прибыли карательные подразделения войск СС, айзатцгруппы, зондеркоманды, тайная полевая полиция (ГФП), полиция безопасности и СД, жандармерия и гестапо.

Во всех крупных деревнях района были созданы районные управы, полицейские гарнизоны и опорные пункты вспомогательной полиции, службы порядка из местного населения. Еще до осени 1941 года во всех населенных пунктах района назначили волостных бургомистров и старост.

До войны на территории Верхнедвинского района евреи жили в большинстве городов и местечек: в Борковичах, Боровке, Верхнедвинске, Волынцах, Кохановичах, Луначарском, Освее, Пустельниках, Росице, Сарье и многих других. Уже с первых дней оккупации района немцы начали убивать их. Эти бессудные и неспровоцированные казни повторялись множество раз практически во всех местах района. Только в нескольких населенных пунктах евреев убили не сразу, а согнали в гетто, где и держали вплоть до полного уничтожения в 1942 году.

Всего на территории района немцами было создано четыре гетто. Одно из них – освейское. Уже 8 марта 1942 г. оно было уничтожено окончательно. В это день с утра полицаи стали выгонять евреев на улицу и строить в колонну у входа в парк. Поселок был прочесан в поисках тех, кто еще оставался в своих домах или прятался в сараях и банях. Затем полицаи и немцы, натравливая на колонну овчарок, привели узников к заранее вырытой яме и расстреляли из автоматов.

Большинство обреченных составляли пожилые люди, женщины и дети. Стариков, которые не могли идти, отвезли к яме на повозке. Во время расстрела раненых евреев зарывали живьем, а детей кидали в яму после удара прикладом по голове. В этот день в парке недалеко от старинного дворца Шадурских было убито 459 человек.

Среди казненных в Освее евреев были не только местные жители, но также и евреи, свезенные гитлеровцами из близлежащих деревень и Себежа. Несколько человек сумели спастись. Одна из них, Соня Маскель, после войны работала в Освее.

В 1960 году на могиле жертв геноцида был установлен обелиск, а в 1989 г. – стела. В 2012 г. на месте убийства был возведен новый памятник.

## Технологическая карта маршрута экскурсии

Тип экскурсии: военно-историческая.

Вид экскурсии: автобусно-пешеходная.

Продолжительность экскурсии: 6 часов.

Протяженность маршрута: 228 км.

Маршрут экскурсии: г. Новополоцк – г. Верхнедвинск – д. Янино – д. Росица – д. Сарья – г.п. Освея – г. Новополоцк.

### Общие методические рекомендации:

- перед отправлением транспортного средства следует изложить организационные вопросы, обозначить тему и общую продолжительность экскурсии, ключевые пункты маршрута, провести с участниками поездки инструктаж о соблюдении правил личной безопасности;
- материал экскурсии необходимо подавать в тематической последовательности;
- основным методом экскурсии является экскурсионный метод – активное сочетание показа и рассказа, выявление связей между отдельными объектами, историческими периодами;
- в ходе экскурсии дается справочный материал, отсылка на литературные источники;
- экскурсоводу следует учитывать основы психологии и логики, последовательность, систематичность, ясность и доступность изложения материала, его связь с сегодняшним днем;
- раскрытие подтем экскурсии необходимо начинать с предварительного осмотра и описания всех экскурсионных объектов; все подтемы и экскурсионные объекты должны быть связаны логическими переходами;

- экскурсовод творчески свободен в выборе логических переходов, методических приемов показа и рассказа, что должно делать экскурсию живым, творчески целенаправленным и организационным процессом познания;
- необходимо стремиться осуществлять дифференцированный подход к различным группам экскурсантов с учетом их возраста, психологии, запросов, образовательного уровня и других факторов;
- речь экскурсовода должна быть доступной экскурсантам, требуется уметь использовать технику речи: звучность, тембр, темп и высоту звука, произношение, мимику и жесты, эмоциональное содержание, устанавливать психологический контакт с группой.

#### Общие организационные рекомендации:

- экскурсовод должен следить за комфортностью перемещения группы между объектами экскурсионного маршрута, за соблюдением общих правил безопасного пребывания в транспортном средстве во время движения и остановок;
- не следует разрешать участникам экскурсионной группы посещать объекты маршрута без сопровождения, а также отклоняться от маршрута с целью самостоятельного осмотра объектов, не включенных в него;
- особое внимание следует уделить соблюдению техники безопасности в лесных массивах.

№ п/п	Маршрут экскурсии	Места остановок	Объекты показа	Время	Основное содержание экскурсии, подтемы и основные вопросы	Организационные указания	Методические указания
Переезд: 50 мин. Трассовая экскурсия							
1.	г. Новополоцк – г. Верхнедвинск	г. Верхнедвинск (у Верхнедвинского историко-краеведческого музея)	Верхнедвинский историко-краеведческий музей	5 мин.	Краткая справка о создании музея.	После рассказа группа посещает музей. Экскурсию проводит сотрудник музея.	Осуществляется установление психологического контакта с группой. Применяется экскурсионный метод.

ПОСЕЩЕНИЕ ВЕРХНЕДВИНСКОГО ИСТОРИКО-КРАЕВЕДЧЕСКОГО МУЗЕЯ (40 мин.)

Переезд: 4 мин.

2.	г. Верхнедвинск	г. Верхнедвинск (у памятника узникам гетто)	Памятник узникам гетто	8 мин.	Месторасположение гетто, его описание. Убийства узников. Характеристика памятника.	Рассказ ведется непосредственно у памятника.	Применяется экскурсионный метод (элементы показа и рассказа). Используются приемы локализации событий и зрительной реконструкции, прием характеристики объекта.
----	-----------------	---	------------------------	--------	--	--	---

Переезд: 5 мин.

3.	г. Верхнедвинск	г. Верхнедвинск (у Аллеи Героев)	Аллея Героев	10 мин.	Описание Аллеи Героев. Надежда Троян – участница операции по уничтожению гауляйтера Беларуси Вильгельма Кубе.	Группа вслед за экскурсоводом перемещается от обелиска к обелиску.	Применяется экскурсионный метод (элементы показа и рассказа). Используются приемы движения, переключения внимания.
----	-----------------	----------------------------------	--------------	---------	---	--	--

Переезд: 12 мин. Путевая информация

4.	г. Верхнедвинск – д. Янино	д. Янино (на территории мемориального комплекса «Стена памяти»)	Мемориальный комплекс «Стена памяти»	10 мин.	Описание мемориала, его символическое значение.	Экскурсанты могут самостоятельно ознакомиться с информацией о потерях района в годы Великой Отечественной войны.	Применяется экскурсионный метод (элементы показа и рассказа). Используется прием описания объекта.
----	----------------------------	---	--------------------------------------	---------	---	--	--

Переезд: 30 мин.							
5.	д. Янино – д. Росица	д. Росица (у могилы жертв нацизма)	Мои́ла жертв нацизма	7 мин.	Фашистская карательная опера́ция «Зимнее волшебство» и ее последствия.	Рассказ ведется непосредственно на месте захоронения.	Применяется экскурсионный метод (элементы показа и рассказа).
Переезд: 3 мин.							
6.	д. Росица	д. Росица (у памятника погибшим землякам)	Памятник погибшим землякам	8 мин.	Ксендзы Юрий Кашира и Антоний Лещевич в истории росицкой трагедии.	Рассказ ведется непосредственно у памятника.	Применяется экскурсионный метод (элементы показа и рассказа). Используются приемы зрительной реконструкции, цитирования.
Переезд: 4 мин.							
7.	д. Росица	д. Росица (у братской могилы)	Братская могила	8 мин.	Э.С. Былинко как пример патриота, отдавшего жизнь за Родину.	Экскурсанты могут самостоятельно ознакомиться со списком захороненных.	Применяется экскурсионный метод (элементы показа и рассказа).
Переезд: 30 мин. Путевая информация							
8.	д. Росица – д. Сарья	д. Сарья (сарьянский парк)	Памятники в сарьянском парке	12 мин.	Партизаны Сарья. Воспоминания В.С. Малёя.	После рассказа экскурсанты осматривают мемориалы парка.	Применяется экскурсионный метод (элементы показа и рассказа). Используется прием ссылки на очевидцев.
Переезд: 20 мин.							
9.	д. Сарья – г.п. Освея	г.п. Освея (у Кургана Бессмертия)	Курган Бессмертия	7 мин.	Потери Освейского края в годы Великой Отечественной войны.	Рассказ ведется у подножия кургана.	Применяется экскурсионный метод.

Переезд: 4 мин.							
10.	г.п. Освея	г.п. Освея (у братской могилы жертв Холокоста)	Братская могила жертв Холокоста	8 мин.	Гетто на территории района.	Экскурсанты могут самостоятельно ознакомиться со списком захороненных.	Применяется экскурсионный метод (элементы показа и рассказа).
Переезд: 1 час 15 мин.							
14.	г.п. Освея – г. Новополоцк	г. Новополоцк	–	–	–	–	–
ИТОГО				6 часов			



## ЗАКЛЮЧЕНИЕ

За время своей реализации «Малая Большая Победа» зарекомендовал себя как проект, формирующий студенческое сообщество, объединенное общими ценностными ориентирами и целями. Осуществляемая деятельность не только имела положительный эффект в контексте развития профессиональных навыков вовлеченных в процесс студентов, но и способствовала формированию культуры памяти о событиях Великой Отечественной войны в молодежной среде. Будучи жителями разных уголков Витебщины, участники проекта смогли раскрыть историю своего родного края, а также поспособствовать исследованию соседних районов. Таким образом, среди студентов вырабатывается видение истории, в котором события микроуровня формируют целостную историю периода.

Заложенный в проекте потенциал позволяет использовать обозначенную форму работы не только среди студентов, но и учащихся школ. «Малая Большая Победа» позволяет создать преемственность между традициями советской школы – когда на базе учебных заведений существовали кружки следопытов – и современными школьными отрядами, в которых учащиеся и педагоги продолжают поиски новых фактов. При использовании методической основы проекта результаты исследовательской и поисковой работы школ можно представить в виде экскурсионного маршрута, благодаря которому с ними познакомится широкая аудитория. Итоги деятельности, размещенные в публичном поле, способны послужить основой для коллабораций с учреждениями культуры, в частности краеведческими музеями, заинтересованными в расширении контекста локальной истории и формировании культуры участия в регионе.

## СПИСОК ИСПОЛЬЗОВАННЫХ ИСТОЧНИКОВ

1. Шталаг в Глубоком [Электронный ресурс] // Глубокский историко-этнографический музей. – Режим доступа: <http://glubmuseum.by/ru/nashe-nasledie/istoriya-glubochchiny/shtalag-v-glubokom>. – Дата доступа: 26.02.2023.
2. Мемориальный комплекс «Прорыв» [Электронный ресурс] // Учреждение культуры «Ушачский музей народной славы имени Героя Советского Союза Владимира Елисеевича Лобанка». – Режим доступа: <http://ushachi.museum.by/node/39688>. – Дата доступа: 05.04.2023.
3. Учреждение культуры «Лепельский районный краеведческий музей» [Электронный ресурс]. – Режим доступа: <http://lepel.museum.by/>. – Дата доступа: 05.04.2023.
4. Мороз, А. Б. Еврейский Лепель глазами сельских жителей / А. Б. Мороз // Лепель: память о еврейском местечке : сб. ст. / Центр научных работников и преподавателей иудаики в ВУЗах «Сэфер», Институт славяноведения РАН ; отв. ред. С. Амосова – Москва, 2015. – С. 35–52.
5. Учреждение культуры «Музей боевого содружества» [Электронный ресурс]. – Режим доступа: <http://rossony.museum.by/>– Дата доступа: 05.04.2023.
6. Белоусова, В. А. Партизанское движение в Россонской районе в июне-ноябре 1941 года / В. А. Белоусова, Н. Н. Пархимович // XVI Машеровские чтения : материалы международной научно-практической конференции студентов, аспирантов и молодых ученых, Витебск, 21 октября 2022 г. : в 2 т. / ВГУ имени П. М. Машерова ; редкол. : Е. Я. Аршанский (гл. ред.) [и др.]. – Витебск, 2022. – Т. 2. – С. 43–45.
7. Витебский краеведческий музей «Памяти патриотов Витебщины 1941-1945 гг.» // Музеи Беларуси вместе с белкарт [Электронный ресурс]. Режим доступа: <http://museums.by/muzei/muzei-g-vitebska-i-vitebskoy-oblasti/vitebskiy-kraevedcheskiy-muzey-pamyati-patriotov-vitebshchiny-1941-1945-gg/>. Дата доступа: 01.03.2022.

8. Витебский районный историко-краеведческий музей // Ekskursii.by [Электронный ресурс]. Режим доступа: [https://ekskursii.by/?Muzei\\_Belarusi=102135\\_Vitebskiy\\_rayonn\\_yu\\_istoriko\\_kraevedcheskiy\\_muzey](https://ekskursii.by/?Muzei_Belarusi=102135_Vitebskiy_rayonn_yu_istoriko_kraevedcheskiy_muzey). Дата доступа: 01.03.2022.
9. Памяць: Віцебск : гісторыка–дакументальныя хронікі гарадоў і раёнаў Беларусі : у 2 кн. / рэдкал.: Г. П. Пашкоў [і інш.] ; склад. А. І. Мацяюн. – Мінск : БелЭн, 2002–2003. – 2 кн. – 648 с.
10. Горовец Александр Константинович // Герои страны [Электронный ресурс]. Режим доступа: [https://warheroes.ru/hero/hero.asp?Hero\\_id=494](https://warheroes.ru/hero/hero.asp?Hero_id=494). Дата доступа: 01.03.2022.
11. Гапоненко, Т. В. Концентрационный лагерь «5-й полк» / Т. В. Гапоненко // IV Машеровские чтения : материалы международной научно-практической конференции студентов, аспирантов и молодых ученых, Витебск, 28–29 октября 2010 г. : в 2 т. / ВГУ имени П. М. Машерова ; редкол. : А. П. Солодков (гл. ред.) [и др.]. – Витебск, 2010. – Т. 1. – С. 211–212.
12. Мемориальный комплекс в честь советских воинов-освободителей, партизан и подпольщиков Витебщины // Витебская энциклопедия [Электронный ресурс]. Режим доступа: [http://evitebsk.com/wiki/Мемориальный\\_комплекс\\_в\\_честь\\_советских\\_воинов-освободителей,\\_партизан\\_и\\_подпольщиков\\_Витебщины](http://evitebsk.com/wiki/Мемориальный_комплекс_в_честь_советских_воинов-освободителей,_партизан_и_подпольщиков_Витебщины). Дата доступа: 27.02.2022.
13. Перевалов, Я. О. Минай Филиппович Шмырев. «Батька Минай» / Я. О. Перевалов // Актуальные вопросы современной медицины и фармации : материалы 64-й итоговой научно-практической конференции студентов и молодых ученых, Витебск, 17–18 апреля 2012 г. / Витебский государственный ордена Дружбы народов медицинский университет ; редкол. : С. А. Сушков (гл.ред.) [и др.]. – Витебск, 2012. – С. 580–581.
14. Пахомова, Е. В. Патриотическое воспитание слушателей факультета довузовской подготовки как важная составляющая современного образования [Электронный

- ресурс] / Е. В. Пахомова // Актуальные проблемы довузовской подготовки : материалы V международной научно-практической конференции, посвященной 100-летию БГМУ, Минск, 18 мая 2021 г. / Белорусский государственный медицинский университет ; под. ред. Н. К. Альховика. – Минск, 2021. – С. 344–347.
15. Півавар, М.В. Музеі Віцебска на пачатку XXI ст. манаграфія / М.В. Півавар. – Віцебск : УА «ВДУ імя П.М. Машэрава», 2012. – 180 с.
  16. Рывкин, М. Хроника страшных дней. Трагедия Витебского гетто / М. Рывкин, А. Шульман. – Витебск : УПП «Витебская областная типография», 2004. – 176 с.
  17. Память: историко-документальная хроника Шумилинского района: к 40-летию Победы над фашистской Германией / редкол. : И. П. Шамякин (гл. ред.) [и др.]. – Минск : Белорусская Советская энциклопедия, 1985. – 520 с.
  18. Памяць: Бешанковіцкі раён / рэдкал. : І. П. Шамякін (гал.рэд) [і інш.]. – Мінск : БелСЭ, 1991. – 421 с.
  19. Учреждение культуры «Шумилинский историко-краеведческий музей» [Электронный ресурс]. – Режим доступа: <http://shumilino.museum.by/> . – Дата доступа: 03.02.2023.
  20. Государственное учреждение «Бешенковичский районный историко-краеведческий музей» [Электронный ресурс]. – Режим доступа: <http://beshenkovichi.museum.by/node/49521> – Дата доступа: 05.04.2023.
  21. История [Электронный ресурс] // Сенненский районный исполнительный комитет. – Режим доступа: <https://senno.vitebsk-region.gov.by/ru/history/> – Дата доступа: 05.04.2023.
  22. Автоматизированная база данных "Книга памяти погибших при защите Отечества на территории Сенненского района [Электронный ресурс] // Сенненский районный исполнительный комитет. – Режим доступа: <https://senno.vitebsk-region.gov.by/ru/avtobaz/> – Дата доступа: 05.04.2023.
  23. История [Электронный ресурс] // Бешенковичский районный исполнительный комитет. – Режим доступа:

- [https://beshenkovichi.vitebsk-region.gov.by/ru/new\\_3/](https://beshenkovichi.vitebsk-region.gov.by/ru/new_3/). – Дата доступа: 05.04.2023.
24. Государственное учреждение «Бешенковичский районный историко-краеведческий музей» [Электронный ресурс]. – Режим доступа: <http://beshenkovichi.museum.by/> – Дата доступа: 05.04.2023.
25. Высогорец Михаил Амосович // Герои страны [Электронный ресурс]. Режим доступа: [https://warheroes.ru/hero/hero.asp?Hero\\_id=11419](https://warheroes.ru/hero/hero.asp?Hero_id=11419). – Дата доступа: 05.04.2023.
26. Леоненко, С. 27 января в Бешенковичах вспомнят жертв Холокоста [Электронный ресурс] / С. Леоненко // Зара – 2019. – Режим доступа: <https://www.gztzara.by/2019/01/27-yanvary-a-v-beshenkovichah-vspomnyat-zhertv-holokosta/>. – Дата доступа: 5.04.2023.
27. Парк трех героев [Электронный ресурс] // Международный молодежный проект по развитию тематического культурно-познавательного туризма. – Режим доступа: <https://pobeda.gorodarusi.ru/case/vitebskaya-oblast/senno/park-tryoh-geroev/>. – Дата доступа: 05.04.2023.
28. Дюков, А. Участие латышских полицейских батальонов в карательной операции «Зимнее волшебство» на территории Беларуси [Электронный ресурс] // Портал белорусской истории. – Режим доступа: <https://belhistory.by/2021/07/24/uchastie-latyshskih-policejskih-batalonov-v-karatelnoj-operacii-zimnee-volshebstvo-na-territorii-belarusi/>. – Дата доступа: 01.03.2023.
29. Я помню! Я горжусь! : сборник воспоминаний / сост. : И. Н. Рындина [и др.]. – Горки : БГСХА, 2013. – 141 с.
30. Глобус Беларуси Архитектурные и иные достопримечательности Беларуси [Электронный ресурс]. – Режим доступа: <https://globustut.by/>. – Дата доступа: 14.02.2023.
31. Достопримечательности Новополоцка [Электронный ресурс] // Новополоцкий городской исполнительный комитет. – Режим доступа: <https://www.novopolotsk.gov.by/ru/sotsialnaya-sfera/kultura-otdykh-sport-turizm-dosug/dostoprimechatelnosti-muzei->

galerei/dostoprimechatelnosti-novopolotska. – Дата доступа: 20.02.2023.

32. Памятные места времен Великой Отечественной войны в Новополоцке [Электронный ресурс] // Новополоцк сегодня. – Режим доступа: <https://www.novaya.by/2022/05/04/pamyatnye-mesta-vremen-velikoj-otechestvennoj-vojny-v-novopolocke-infografika/>. – Дата доступа: 28.02.2023.
33. Кирик, С. Великая Отечественная война. Оборона Полоцка. Танковое сражение под Сенно [Электронный ресурс] // 1PROF.BY. – Режим доступа: <https://1prof.by/news/75-let-pobedy/velikaya-otechestvennaya-oborona-poloccka-tankovoe-srazhenie-pod-senno/>. – Дата доступа: 3.03.2023.
34. Торжественное открытие полоцкого Кургана Бессмертия состоялось 3 июля 1966 года [Электронный ресурс] // Полацкі веснік. – Режим доступа: <https://www.pvestnik.by/?p=85153>. – Дата доступа: 10.03.2023.

## ССЫЛКИ НА ПУБЛИКАЦИИ И ВИДЕОМАТЕРИАЛЫ

1. <https://www.psu.by/ru/novosti/sobytiya/malaya-bolshaya-pobeda>
2. <https://www.psu.by/ru/novosti/sobytiya/malaya-bolshaya-pobeda-2>
3. <https://www.psu.by/ru/novosti/sobytiya/malaya-bolshaya-pobeda-3>
4. <https://www.psu.by/ru/novosti/sobytiya/deyatelnost-proekta-malaya-bolshaya-pobeda>
5. <https://www.psu.by/ru/novosti/sobytiya/malaya-bolshaya-pobeda-4>
6. <https://www.psu.by/ru/novosti/sobytiya/istoriko-patrioticheskij-proekt-malaya-bolshaya-pobeda>
7. <https://www.psu.by/ru/novosti/sobytiya/malaya-bolshaya-pobeda-o-tom-kak-lokalnye-podvigi-tragedii-i-zhertvy-priblizhali-bolshuyu-pobedu-narodov>
8. <https://www.psu.by/ru/novosti/sobytiya/malaya-bolshaya-pobeda-prodolzhaetsya>
9. <https://www.psu.by/ru/novosti/sobytiya/malaya-bolshaya-pobeda-proekt-emotsij-i-vpechatlenij>
10. <https://www.psu.by/ru/novosti/sobytiya/ocherednaya-bolshaya-pobeda>
11. <https://www.psu.by/ru/novosti/sobytiya/polotskij-universitet-podderzhkamolodezhnogo-turisticheskogo-i-kraevedcheskogo-dvizheniya-regiona>
12. <https://www.psu.by/ru/novosti/sobytiya/kraj-sozhzhjonnykh-dereven>
13. <https://www.psu.by/ru/novosti/sobytiya/serdtse-vitebshchiny-i-tyazheloe-proshloe>
14. [https://t.me/psu\\_by/2706](https://t.me/psu_by/2706)
15. [https://t.me/psu\\_by/2807](https://t.me/psu_by/2807)
16. [https://t.me/psu\\_by/3115](https://t.me/psu_by/3115)
17. [https://t.me/psu\\_by/3288](https://t.me/psu_by/3288)
18. [https://t.me/psu\\_by/3311](https://t.me/psu_by/3311)
19. [https://t.me/psu\\_by/3337](https://t.me/psu_by/3337)
20. [https://t.me/psu\\_by/3440](https://t.me/psu_by/3440)
21. [https://t.me/psu\\_by/3452](https://t.me/psu_by/3452)
22. [https://t.me/psu\\_by/4091](https://t.me/psu_by/4091)
23. [https://t.me/tv\\_zvyazda/6773](https://t.me/tv_zvyazda/6773)
24. [https://t.me/psu\\_by/4606](https://t.me/psu_by/4606)
25. <https://sammit.tv/2022-10-27/pgu-o-velikoj-otechestvennoj/>
26. <https://vitvesti.by/index.php/obrazovanie/malaja-bolshaja-pobeda-v-polotckom-gosuniversitete-realizuetsia-istoriko-patrioticheskii-proekt.html>
27. <https://www.youtube.com/watch?v=rDsZeZtKDxc>
28. [https://www.youtube.com/watch?v=\\_2HGqfR1Zlc&pp=ygUt0LzQsNC70LDRjyDQsdC-0LvRjNGI0LDRjyDQv9C-0LHQtdC00LAg0L\\_Qs9GD](https://www.youtube.com/watch?v=_2HGqfR1Zlc&pp=ygUt0LzQsNC70LDRjyDQsdC-0LvRjNGI0LDRjyDQv9C-0LHQtdC00LAg0L_Qs9GD)

